

Strategia Rozwoju Gminy Kazimierz Biskupi na lata 2015 - 2025



Kazimierz Biskupi

Lipiec 2015

Spis treści

Spis treści	1
Wstęp	3
Raport o stanie Gminy.....	4
Warunki naturalne.....	5
<i>Położenie geograficzne i rzeźba terenu</i>	<i>5</i>
<i>Budowa geologiczna</i>	<i>6</i>
<i>Klimat.....</i>	<i>6</i>
<i>Sieć hydrograficzna</i>	<i>7</i>
<i>Gleby.....</i>	<i>9</i>
<i>Szata roślinna i świat zwierzęcy</i>	<i>9</i>
<i>Surowce mineralne.....</i>	<i>10</i>
Położenie.....	11
Historia.....	12
Gmina w liczbach	14
<i>Ludność.....</i>	<i>14</i>
<i>Rynek pracy.....</i>	<i>16</i>
<i>Budżet gminy.....</i>	<i>18</i>
Rolnictwo i użytkowanie gruntów	23
Produkcja, usługi, budownictwo.....	25
Infrastruktura techniczna	26
<i>Transport i komunikacja.....</i>	<i>26</i>
<i>Zaopatrzenie w wodę, energię, ciepło i gaz.....</i>	<i>27</i>
<i>Gospodarka odpadami.....</i>	<i>30</i>
<i>Kanalizacja i gospodarka ściekowa.....</i>	<i>31</i>

Ochrona środowiska i obszary chronione	33
<i>Puszcza Bieniszewska</i>	33
<i>Obszar Powidzko-Bieniszewski</i>	36
<i>Pomniki przyrody</i>	37
Oświata	39
Turystyka sport i rekreacja.....	41
Zabytki i miejsca szczególne	45
Kultura	51
Ochrona zdrowia.....	54
Pomoc społeczna.....	54
Organizacje i stowarzyszenia.....	58
Bezpieczeństwo.....	58
Analiza porównawcza.....	60
Analiza SWOT	67
Konsultacje społeczne.....	72
Misja, cele i kierunki rozwoju.....	75
Misja	76
Cel główny	76
Cele strategiczne i operacyjne	76
<i>Cele strategiczne i kierunki rozwoju</i>	78
Fundusze Europejskie na lata 2015-2020	89
Wdrażanie i monitoring strategii	97
Uwagi ogólne	98
System wdrażania strategii rozwoju	99
Monitoring oraz raportowanie Strategii Rozwoju Gminy Kazimierz Biskupi	100

Wstęp

Rozwój to proces, który polega na pozytywnych przemianach o charakterze jakościowym i ilościowym, proces, który opiera się na czynnikach zarówno wewnętrznych jak i zewnętrznych. Rozwój gminy to zharmonizowane i systematyczne działania wszystkich podmiotów w ramach danej jednostki samorządu terytorialnego, tj.: sektora publicznego, prywatnego oraz organizacji pozarządowych. Strategia Rozwoju Gminy stanowi podstawę do prowadzenia przez władze samorządowe długookresowej polityki rozwoju gminy. To właśnie z inicjatywy Władz Gminy przystąpiono do prac związanych z opracowaniem Strategii Rozwoju Gminy Kazimierz Biskupi na lata 2015-2025.

Strategia stanowi z jednej strony diagnozę stanu obecnego, z drugiej zaś jest usystematyzowanym zbiorem jasno sprecyzowanych potrzeb i wynikających z nich kierunków działania. Dokument ten określa działania ukierunkowane na inicjowanie rozwoju lokalnego oraz zapewnienie bezpieczeństwa i zaspokajanie potrzeb mieszkańców gminy. Strategia stanowi podstawę działania gminy, jej programów i przedsięwzięć, wpływając również na politykę przestrzenną. Informuje o warunkach podejmowania i realizacji wszelkich działań w gminie, w tym formułowaniu kolejnych Wieloletnich Planów Inwestycyjnych. Podnosi wiarygodność wobec partnerów zewnętrznych, stanowiąc dla nich podstawę ich współpracy z gminą. Jest także podstawą korzystania przez gminę z funduszy strukturalnych Unii Europejskiej i innych zewnętrznych źródeł finansowania. Zgodnie z Dyrektywą Unii Europejskiej każda jednostka samorządowa powinna opierać swoje działania inwestycyjne współfinansowane ze środków Unii Europejskiej na planie strategicznym. Po wstąpieniu Polski do UE Strategia Rozwoju uznana została za dokument nadrzędny wobec innych dokumentów.

Horyzont czasowy Strategii Rozwoju Gminy Kazimierz Biskupi to lata 2015-2025. Zawiera on w sobie horyzont czasowy bieżącego okresu programowania (2014-2020) i okres trwałości zainicjowanych i zrealizowanych w gminie inwestycji i inicjatyw społecznych.

Ze względu na zmienną sytuację zewnętrzną i wewnętrzną, strategia ma formę dokumentu otwartego, podlegającego okresowemu korygowaniu, a wnioski z tego płynące będą wprowadzane do planów i programów w poszczególnych dziedzinach życia społeczno-gospodarczego Gminy Kazimierz Biskupi.

Raport o stanie Gminy

Warunki naturalne

Położenie geograficzne i rzeźba terenu

Miejscowość Kazimierz Biskupi położona jest na 180° 10" długości geograficznej wschodniej i 52° 20" szerokości geograficznej północnej.

Obszar wsi i gminy Kazimierz Biskupi należy pod względem morfologicznym do mikroregionu nazywanego Wysoczyzną Północno-Konińską, stanowiącego część Wysoczyzny Gnieźnieńskiej, podregionu Niziny Wielkopolsko-Kujawskiej. Stosunki wysokościowe tego obszaru przedstawione są na mapie morfologicznej, z której wynika, że leży on w strefie moreny dennej zlodowacenia czwartorzędowego, bałtyckiego (ukształtowania właściwego dla Wysoczyzny Północno-Konińskiej). Na północny zachód od Kazimierza rozciąga się morena boczna (brzeźna), powstała z materiału przymarzniętego do boków języka lodowcowego. Jego stosunki hipsometryczne można określić następująco: obniżenie terenu z kierunku północno-zachodniego w kierunku południowo-wschodnim. Różnice wysokości wynoszą od 15 do 20 m. Obserwujemy tu

pagórki czołowo-morenowe, wzniesienia (starszego zlodowacenia) i wydmy.

Formy powierzchni, jakie występują na terenie gminy Kazimierz Biskupi,



zawdzięczają swoje powstanie zlodowaceniowi środkowopolskiemu i bałtyckiemu.

Obecnie obraz wysokościowy został zmieniony w wyniku działalności gospodarczej (roboty górnicze w Kopalni Węgla Brunatnego Konin). Zwałowisko zewnętrzne odkrywki (miejsce składowania mas skalnych nadkładowych zalegających nad pokładem węgla brunatnego) podnosi teren o około 50 m (płaszczyzna górna). Dno odkrywki (wyrobiska górniczego)



zagłębione jest około 50 m poniżej poziomu terenu. Z analizy morfologii terenu wynika, że omawiany obszar można podzielić na północny i południowy. Część północna to tereny pagórkowate o nieznacznych wysokościach względnych około 15 m, część południowa to tereny równinne, z wyjątkiem obniżenia południowo-wschodniego zlikwidowanej czaszy byłego jeziora Kurzyniec oraz obniżenia Strugi Biskupiej. Granica moreny brzeżnej powstałej z materiału skalnego, jest jednocześnie granicą między częścią północną a południową.

Budowa geologiczna

Na obszarze osady i gminy Kazimierz Biskupi oraz terenach przyległych do tej ostatniej dokonano wielu wierceń, głównie w związku z poszukiwaniem i wydobywaniem węgla brunatnego oraz wody. Na ich podstawie można stwierdzić, że najstarsze, znane na tym obszarze utwory należą do kredy, trzeciego i ostatniego okresu ery mezozoicznej. W spękaniach margli kredowych występują duże zasoby wody (dynamiczne). Na stropie kredowych margli (kredy) zalegają ciągłą warstwą utwory okresu trzeciorzędowego.

Trzeciorząd w dziejach Ziemi, reprezentowany jest tutaj przez serię brunatno-węglową. Bezpośrednio na stropie piasków podwęglowych w obniżeniach kredy zalega ciągłą, prawie poziomą warstwą, wykształcony w jednym pokładzie węgiel brunatny typu ziemskiego z domieszką ksylitów. Warstwa węglowa kończy się w stropie w przeważającej części warstwą mułków barwy brunatnej z domieszką szczątek roślin. W obrębie gminy Kazimierz Biskupi dominują osady związane z akumulacją lądolodu zlodowacenia północno-polskiego. Ono to zdecydowało nie tylko o ostatecznej morfologii obszaru, lecz również o charakterze sedymentacji i ich rozprzestrzenieniu. Przez obszar gminy przechodzi strefa marginalna lądolodu związana z jego stadiąłem maksymalnym. W terenie charakteryzuje się występowaniem licznych pagórków morenowych.

Klimat

Klimat Kazimierza Biskupiego i jego okolic jest typowy dla regionu śląsko-wielkopolskiego (według podziału klimatycznego Polski W. Okołowicza). Jest on umiarkowany, ale cechuje się przewagą wpływów oceanicznych. Właściwe są dla niego wczesna wiosna, długie lato i krótka, łagodna zima z małą pokrywą śnieżną. Czas trwania zimy to 70-80 dni, a lata 90-110 dni. Według A. Wosia masy polarne chłodne napływają znad Atlantyku, ciepłe zaś z szerokości około 50°. Pochodzenie ich decyduje o cechach klimatu. Układy baryczne i związane z nimi wiatry warunkują napływ poszczególnych mas powietrza. Przeważają wiatry z sektora zachodniego, najmniej wiatrów wieje z sektora północnego i północno-wschodniego. Przewaga wiatrów zachodnich powoduje napływ mas powietrza morskiego i to wywołuje wysoki stopień zachmurzenia, średnio rocznie 60-70%. Najmniejsze zachmurzenie występuje w maju i wrześniu 50-60%, największe w grudniu 80%. Wiosną i latem przeważają wiatry zachodnie, jesienią z południowego zachodu,

zachodu i południa, zimą wiatry wieją z wszystkich kierunków, przy czym najsłabsze z południa. Ogólnie klimat gminy Kazimierz Biskupi można scharakteryzować następująco:

- małe roczne wahania temperatury powietrza – średnia stycznia -2°C , lipca $+18^{\circ}\text{C}$, średnia roczna temperatura wynosi 8°C , maksymalna średnia roczna 12°C ;
- czas trwania zimy określany na 70 do 80 dni, a lata na 90 do 110 dni;
- średnie nasłonecznienie wynoszące około 1550 godzin w roku, co jest wartością umiarkowaną,
- rozkład opadów – najwięcej opadów wypada na miesiące: czerwiec, lipiec i sierpień, najmniej na: marzec, październik i listopad; deszcze nawalne przypadają głównie na miesiąc czerwiec, w ciągu dnia spada średnio do 15% opadu rocznego; śnieg zalega małą, nietrwałą pokrywą, która utrzymuje się około 50 dni w roku. Na jej częste zanikanie mają wpływ napływające w okresie zimowym z zachodu i południowego zachodu cieplejsze masy powietrza oceanicznego, powodujące odwilżenie; burze zaczynają pojawiać się w kwietniu, w lipcu osiągają największą częstość i zanikają we wrześniu; mgła jest dość częstym zjawiskiem późną jesienią (październik, listopad), rzadkim natomiast dla miesięcy od kwietnia do lipca.

Na mikroklimat Kazimierza Biskupiego i okolicznych miejscowości w znacznym stopniu wpływa duży kompleks leśny, który osłania osadę od południa.

Sieć hydrograficzna

Wody występują na terenie gminy Kazimierz Biskupi, jako wody powierzchniowe, tj. jeziora, oczka polodowcowe i ciek wodne (rowy, strumyki) oraz jako wody podziemne.

Wody powierzchniowe tego rejonu to:

- wody płynące – Struga Ostrowicka (dawniej Struga Biskupia), Struga Kleczewska,
- wody stojące – Jezioro Głodowskie (zbiornik naturalny), zbiornik retencyjny w Kozarzewku oraz oczka wodne w Komorowie (zbiorniki sztuczne).

Struga Ostrowicka (Struga Biskupia):

Struga Ostrowicka jest główną rzeką na terenie gminy. Wypływa z jezior: Jarockiego i Koziegłowskiego i płynie w kierunku wschodnim do Jeziora Gosławskiego. Długość rzeki wynosi 19,4 km a zlewnia Strugi Ostrowickiej przy ujściu do Jeziora Gosławskiego wynosi

249,1 km². Zlewnię pokrywają gliny zwałowe i piaski lodowcowe. Postępująca eksploatacja złóż węgla była powodem zmian koryta tej rzeczki, dostosowując je do kształtu wyrobisk.



Struga Ostrowicka widok z Parku Kulturowego w Kazimierzu Biskupim

Jeziro Głodowskie to jezioro rynnowe stanowiące końcowy odcinek rynny goplańskiej. Linia brzegowa jest słabo rozwinięta, kształt jeziora jest wydłużony. Położone jest na terenie gminy Golina i gminy Kazimierz Biskupi. Powierzchnia jeziora wynosi 57,8 ha, głębokość do 3,6 m, szerokość 430 m. Jezioro jest wykorzystywane w celach rekreacyjnych i przez gospodarkę rybacką. Jezioro Głodowskie to zbiornik o wyjątkowo zaawansowanej degradacji zasobów wodnych. Jezioro Głodowskie stanowi przykład zmian, jakie pośrednio spowodowała działalność odkrywkowa węgla.

Wschodnią granicę gminy stanowi Jezioro Gosławskie, samo jezioro nie leży na terenie gminy. Rynna jeziora zajmuje wyraźne obniżenie terenowe biegnące na północny wschód do jez. Gosławskiego. Najniższe fragmenty tego obniżenia zajmują niewielkie jeziora śródlądne: Skąpe, Wściekle, Mielno i Pustelnik, które podobnie jak jez. Głodowskie, wykazują cechy „starzenia się”. Jezioro Gosławskie jest odbiornikiem wód Strugi Biskupiej i wód kopalnianych. Wody jeziora włączone są do procesów technologicznych (chłodniczych) elektrowni "Pątnów", usytuowanej przy granicy gminy z m. Koninem. Powoduje to stały wzrost temperatury wody i eutrofizację jeziora.

Zwierciadło **wód podziemnych** znajduje się na różnych głębokościach. Najbardziej zasobnym w dynamiczne wody wglębne jest poziom utworów kredowych. Pod napiętym zwierciadłem wód drugiego horyzontu w utworach kredowych występuje zwierciadło zasobnych wód w piaskach trzeciorzędowych. Przypowierzchniową warstwę wodonośną stanowią wody zalegające w piaskach interglacialnych o miąższości maksymalnie do kilku metrów oraz wody wysączające się z przypowierzchniowej warstwy żółto-brunatno-siwych glin zwałowych. Poziom ten jest zasilany z opadów atmosferycznych, dlatego jest on bardzo podatny na wahania sezonowe i wieloletnie.

Gleby

Gleby we wsi i gminie Kazimierz Biskupi pozostają w ścisłym związku ze scharakteryzowanymi wyżej formami rzeźby powierzchni ich obszarów. Wykazują różnicowania, które odpowiadają poszczególnym krańcom morfologicznym. Odpowiednio do form jego powierzchni – moreny dennej i bocznej, przeważają na nim następujące rodzaje gleb. Dla pierwszej są właściwe gleby gliniaste oraz przemyte pseudobielicowe, wytworzone ze skał osadowych z piasków nadglinowych. Dla drugiej charakterystyczne są gleby brunatne, mułowo-bagiennie, torfowe i murszowe, powstałe w dnach pradoliny i rynien polodowcowych na obszarach bagiennych wskutek obumierania roślinności. Pod względem wartości użytkowej wymienione gleby należą do gleb średnio i nisko urodzajnych.

Szata roślinna i świat zwierzęcy

Obszar gminy Kazimierz Biskupi porasta roślinność typowa dla obszarów silnie antropogenicznie przekształconych obejmująca kosmopolityczne gatunki. Tereny silnie przekształcone w wyniku działalności Kopalni Odkrywkowej Węgla Brunatnego, skarpy zwałowiska obsadzone są grochodrzewem i różanecznikiem żółtym w celu zabezpieczenia zbocza przed erozją oraz pionierską roślinnością zielną. Drzewostan będący w zarządzie Nadleśnictwa Konin obręb Kazimierz Biskupi to pozostałości dawnych rozległych Lasów Kazimierzowskich. Są to głównie drzewostany sosnowo - dębowe z domieszką modrzewia, buka i świerka porastające stosunkowo żyzne siedliska lasu mieszanego świeżego, lasu świeżego i olsu. Podszyt i warstwa zielona są bogate i dobrze wykształcone. Składają się z podrostu gatunków domieszkowych oraz roślinności krzewiastej i zielonej charakterystycznej dla lasów dębowo – grabowych.

Fauna kręgowców podobnie jak roślinność obejmuje gatunki przystosowane do życia w sąsiedztwie człowieka. Główny trzon stanowią populacje synurbijnych gatunków powszechnie występujących w miastach na obszarach segetalnych. Są to m. in. wróbel domowy, sierpówka, potrzuszcz, kopciuszek zwyczajny, pliszka siwa, nornik zwyczajny, kuna domowa, itp. Zbliżony skład gatunkowy fauny reprezentują tereny zwałowiska. Na terenie miejscowości Kazimierz Biskupi znajduje się duży kompleks leśny - pozostałość po historycznej Puszczy Kazimierskiej. Obejmuje on cztery Rezerваты przyrody objęte ochroną prawną z uwagi na ich szczególne walory przyrodnicze. Świat zwierzęcy w wyniku ograniczenia przestrzeni leśnej oraz prowadzonych robót górniczych został znacznie zubożony. Na obszarze lasów kazimierskich występują: jelenie, sarny, dziki, lisy, zające i dzikie króliki. Stan pogłowia tych zwierząt, na podstawie ich liczby pozyskanej drogą odstrzału (i odłowu) na 1000 ha lasu, przyjmuje się na od 0,1 do 2 sztuk. Z ptactwa należy wymienić: bażanty, kuropatwy, dzikie kaczki itd. W Jeziorach i Strudze Biskupiej występują takie ryby, jak: leszcze, szczupaki, karpie, płocie, węgorze, karasie i inne.

Na terenie Nadleśnictwa Konin (w tym na terenie gminy Kazimierz Biskupi) występują rośliny prawnie chronione takie jak: wawrzynek wilczełyko, purchawica olbrzymia, barwinek pospolity, czosnek wężowy, lipiennik loesela, storczyk krwisty, grzybień białe, lilia złotogłów, kopytnik pospolity, przylaszczka pospolita. Zwierzęta prawnie chronione to: biegacze, trzmiele, ropuchy, zaskrońce zwyczajne, jaszczurki, żmije zygzakowate, bociany czarne, bociany białe, łabędzie, orły bieliki, żurawie, dudki, dzięcioły, sójki, kosy, jeże, ryjówki, nietoperze, wiewiórki, krety.

Surowce mineralne

Głównym bogactwem naturalnym, dzięki któremu gmina Kazimierz Biskupi rozwijała się gospodarczo był węgiel brunatny oraz kopaliny mu towarzyszące. Na terenie gminy udokumentowano złoża węgla brunatnego "Pątnów III", kruszywa naturalnego "Władimirów", Władimirów I" i „Sokółki”. Ponadto w Kazimierzu Biskupim na hałdach technologicznych znajduje się 5 mln m³ ilów plioceńskich odłożonych podczas selektywnego usuwania nadkładu węgla. Obecnie eksploatacje opisywanych odkrywek na obszarze gminy Kazimierz Biskupi została zakończona (Raport z wykonania Programu Ochrony Środowiska gminy Kazimierz Biskupi na lata 2008-2011 z uwzględnieniem perspektywy na lata 2012-2015, Kazimierz Biskupi 2012 r.).

Położenie

Gmina wiejska Kazimierz Biskupi położona jest w powiecie konińskim, we wschodniej części województwa wielkopolskiego. Powierzchnia gminy wynosi 108 km² (10 796 ha). Pod względem wielkości obszaru gmina zajmuje 138 miejsce na 226 gmin województwa wielkopolskiego.



Źródło: Google Map

Gmina graniczy z dwoma gminami powiatu słupeckiego:

- od zachodu – z gminą wiejską Słupca,
- od północnego zachodu – z gminą wiejską Ostrowite,

z trzema gminami powiatu konińskiego:

- od północy – z gminą miejsko-wiejską Kleczew,
- od północnego wschodu – z gminą miejsko-wiejską Ślesin,
- od południa – z gminą miejsko-wiejską Golina,
- od wschodu z miastem Konin.

W skład gminy wchodzi 18 administrowanych przez jej urząd sołectw: Anielewo, Bochlewo, Cząstków, Daninów, Dobrosołowo, Józwin, Kamienica, Kazimierz Biskupi, Komorowo, Kozarzew, Kozarzewek, Nieświastów, Posada, Sokółki, Tokarki, Wieruszew,

Wola Łaszczoza oraz Władimirów. W granicach administracyjnych gminy jest 39 miejscowości. Największa to Kazimierz Biskupi będący siedzibą władz gminy, położony w odległości 14 km na północny zachód od miasta Konina.



Źródło: UG Kazimierz Biskupi

Historia

Prawdopodobnie wieś Kazimierz Biskupi założona została przez Kazimierza Odnowiciela w połowie XI wieku. Od jego imienia miejscowość posiada pierwszy człon nazwy. Od około 1237 roku do 1504 roku była własnością biskupów lubuskich. Biskup lubuski Konrad otrzymał od Przemysława II w 1286 roku prawo lokowania miasta z targiem w Kazimierzu. Dlatego też drugi człon nazwy "Biskupi" wiąże się panowaniem biskupów lubuskich.

W 1328 roku Władysław Łokietek potwierdził, że Kazimierz to miasto. Na początku XV wieku klucz kazimierski liczył 15 wsi. Miejscowość zasłynęła w średniowieczu, jako miejsce kultu Pięciu Braci Męczenników. Kult ten odrodził się za sprawą Andrzeja Łaskarza Gosławskiego, który w 1362 roku w miejscu męczeńskiej śmierci ufundował kapliczki drewniane poświęcone świętym.

Historia męczenników sięga czasów cesarza Niemiec Ottona III (980-1002), na którego prośbę św. Romuald wysłał do Polski eremitów, przestrzegających obostrzone reguły benedyktyńskie, a w szczególności surowych praktyk pokutnych, milczenia i całkowitego oddania się modlitwie w osobnych pustelniach. Bolesław Chrobry osadził ich w klasztorze-pustelni na granicy z ludami pogańskimi, gdyż eremici przygotowywać się mieli do pracy wśród pogan. 10 listopada 1003 roku, w wigilię św. Marcina, na klasztor napadli rabusie i zabili włoskich eremitów Benedykta i Jana, polskich nowicjuszy: Mateusza i Izaaka oraz usługującego im chłopca Krystyna. Ciała męczenników pochowano w kościele klasztornym.



W 1405 roku Kazimierz Biskupi miał władze miejskie, cotygodniowy targ i 22 mieszczan-rolników. W przypadku wojen wystawiał pieszych żołnierzy. Kazimierz Biskupi, siedziba najstarszej w okolicy parafii, pod rządami biskupów lubuskich stał się małym miasteczkiem spełniającym rolę lokalnego ośrodka targowego. Odległość dóbr kazimierskich

od siedziby biskupstwa i coraz mniejsza ich opłacalność spowodowały, że biskup lubuski sprzedał Kazimierz wojewodzie kaliskiemu Gardzinie Lubrańskiemu, który w 1514 roku zbudował ze swoim bratem, biskupem poznańskim Janem Lubrańskim, kościół i klasztor bernardyński, będące głównym ośrodkiem kultu Świętych Pięciu Braci Męczenników w Polsce. Z tego powodu Kazimierz, leżący na szlaku o drugorzędnym znaczeniu był odwiedzany w XVI i XVII wieku przez osobistości należące do ówczesnej elity. W czasie wojen szwedzkich (1655-1660, 1701-1721) Kazimierz Biskupi znalazł się na szlaku przemarszu wojsk, co spowodowało duże zniszczenia (w 1629 było 131 domów a w 1794 - 88). W 1707 roku w obecności króla szwedzkiego Karola XII zgładzono w Kazimierzu Biskupim Johanna Reinholda Patkula - przywódcę opozycji inflanckiej, skierowanej przeciwko Szwedom. W XVI i XVII wieku duże znaczenie w życiu gospodarczym Kazimierza miały rzemiosło (branża tekstylna-odzieżowa, skórzana, spożywczo-przetwórcza, obróbki drewna) i rolnictwo, a od XVIII wieku dominujące znaczenie ma rolnictwo. W 1793 roku, po II rozbiórce Polski, Kazimierz Biskupi znalazł się pod zaborem pruskim. W latach 1807-1815 należał do Księstwa Warszawskiego, a od 1815 znajdował

się pod zaborem rosyjskim. W latach 1794-1864 Kazimierz Biskupi był prywatnym miastem szlacheckim. Stanowił ośrodek dużych dóbr należących do różnych rodzin. W czasie powstania styczniowego w lasach kazimierskich dochodziło do licznych potyczek partyzantów z wojskiem rosyjskim (bitwy pod Bieniszewem i Dobrosołowem). W 1866 roku, po dekrete uwłaszczeniowym, Kazimierz Biskupi stał się miastem wolnym, a w 1870 został przemianowany na osadę miejską. Nadal mogły odbywać się w nim targi i jarmarki, ale była to już gmina wiejska z wójtem i radą gminy. W okresie międzywojennym głównym źródłem utrzymania było rolnictwo i wspomagające rzemiosło (w 1925 roku było 10 sklepów kolonialnych, 6 piekarni, 4 masarnie). Gmina należała do ubogich, o zabudowie drewnianej i gliniano-słomianej. W czasie II wojny światowej doszło na terenie gminy do eksterminacji ludności polskiej i żydowskiej. W lasach kazimierzowskich - w rewirze zwanym Wygoda - zginęło około 8000 Żydów.

Współczesny, powojenny rozwój zarówno Kazimierz Biskupi jak i cała gmina, zawdzięczają przede wszystkim Kopalni Węgla Brunatnego "Konin". W 1962 roku rozpoczęto budowę odkrywki „Kazimierz”. Wydobycie węgla trwało 46 lat, od 1965 do 2011 roku.

Gmina w liczbach

Ludność

Gminę Kazimierz Biskupi zamieszkuje obecnie około 11 300 osób (1388 stan na koniec 2014 – GUS), gęstość zaludnienia wynosi 105 osób na km². Poniższa tabela prezentuje wybrane dane statystyczne obrazujące sytuację społeczną w gminie Kazimierz Biskupi.

Wybrane dane statystyczne	2012	2013	2014*	Powiat 2013
Ludność	11186	11285	11388	128698
Ludność na 1 km ²	104	105	106	82
Kobiety na 100 mężczyzn	101	101	101	101
Ludność w wieku nieprodukcyjnym na 100 osób w wieku produkcyjnym	50,3	50,6	50,8	55,6
Dochody ogółem budżetu gminy na 1 mieszkańca w zł	3409	3247	-	3188
Wydatki ogółem budżetu gminy na 1 mieszkańca w zł	3242	3202	-	3142
Turystyczne obiekty noclegowe	-	-	-	53
Pracujący na 1000 ludności	130	165	-	127
Udział bezrobotnych zarejestrowanych w liczbie ludności w wieku	9,8	9,9	9,6	10,5

produkcyjnym				
Podmioty w rejestrze REGON na 10 tys. ludności w wieku produkcyjnym	1108	1132	-	1104

* brak pełnych danych statystycznych na dzień sporządzania opracowania

Źródło: Urząd Statystyczny w Poznaniu

Wybrane dane demograficzne w 2013 roku	Powiat	Gmina	Powiat=100
Ludność	128698	11285	8,8
- w tym kobiety	64766	5673	8,8
Urodzenia żywe	1337	113	8,5
Zgony	1145	83	7,2
Przyrost naturalny	192	30	x
Saldo migracji ogółem	160	48	x
Ludność w wieku:			
przedprodukcyjnym	26690	2235	8,4
produkcyjnym	82711	7492	9,1
poprodukcyjnym	19297	1558	8,1

Źródło: Urząd Statystyczny w Poznaniu

Według danych statystycznych za rok 2013 r. ludność w wieku produkcyjnym stanowiła 66 % ogółu mieszkańców gminy, średnio na 100 osób w wieku produkcyjnym przypadało 50,6 os. w wieku nieprodukcyjnym, wartość ta zwiększyła się w porównaniu z rokiem poprzednim o 0,3 pkt. procentowego. Przyrost naturalny w roku 2013 wyniósł +30.



Źródło: Opracowanie własne na podstawie danych Urzędu Statystycznego w Poznaniu

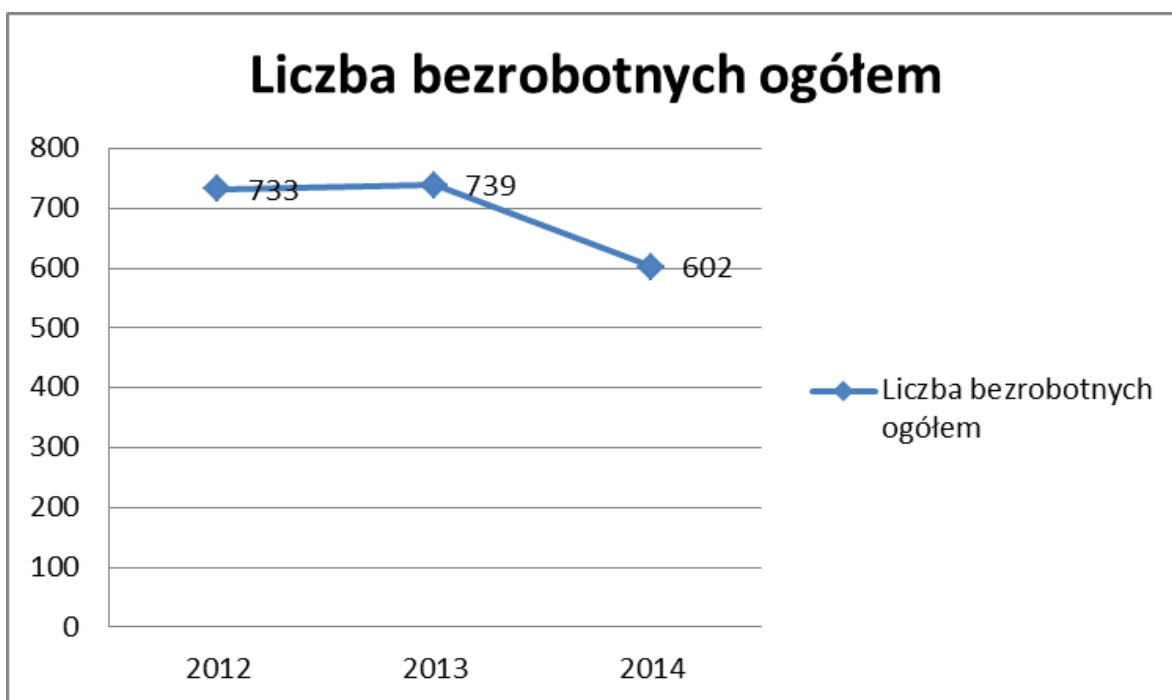
Rynek pracy

Jednym z podstawowych czynników oceny warunków życia mieszkańców danej społeczności jest możliwość znalezienia zatrudnienia. Bezrobocie wywiera istotny wpływ na poziom życia w gminie. Poniższa tabela prezentuje szczegółowe dane dotyczące stanu i struktury bezrobocia wśród mieszkańców gminy Kazimierz Biskupi w latach 2012 – 2014, dane pochodzą z Powiatowego Urzędu Pracy w Koninie.

Struktura bezrobocia w gminie Kazimierz Biskupi w latach 2012-2014			2012	2013	2014	
Liczba bezrobotnych ogółem			733	739	602	
Liczba bezrobotnych kobiet			376	409	343	
Liczba bezrobotnych mężczyzn			357	330	259	
Liczba bezrobotnych z prawem do zasiłku			77	46	48	
Osoby bezrobotne w okresie do 12 miesięcy od dnia ukończenia nauki			73	74	41	
B e z r o b o t n i w e d ł u g	wiek	15-17	0	0	0	
		18-24	192	196	142	
		25-34	239	237	185	
		35-44	139	141	134	
		45-54	113	115	90	
		55-59	39	39	37	
		60 i więcej	11	11	14	
		wyższe	91	103	63	
	wykształcenie	policealne i średnie zawodowe	172	173	140	
		LO	75	81	65	
		zawodowe	207	214	175	
		gimnazjalne i poniżej	188	168	159	
		czas pozostawania bez pracy	do 1 m-ca	58	50	59
			1-3	145	138	92
			3-6	109	136	85
			6-12	139	128	91
12-24	133		127	134		
powyżej 24	149		160	141		

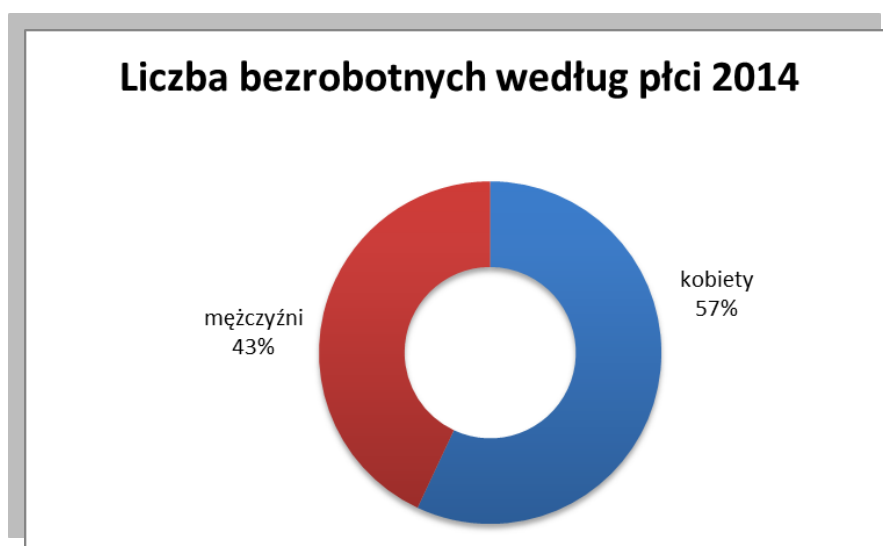
Źródło: Powiatowy Urząd Pracy w Koninie

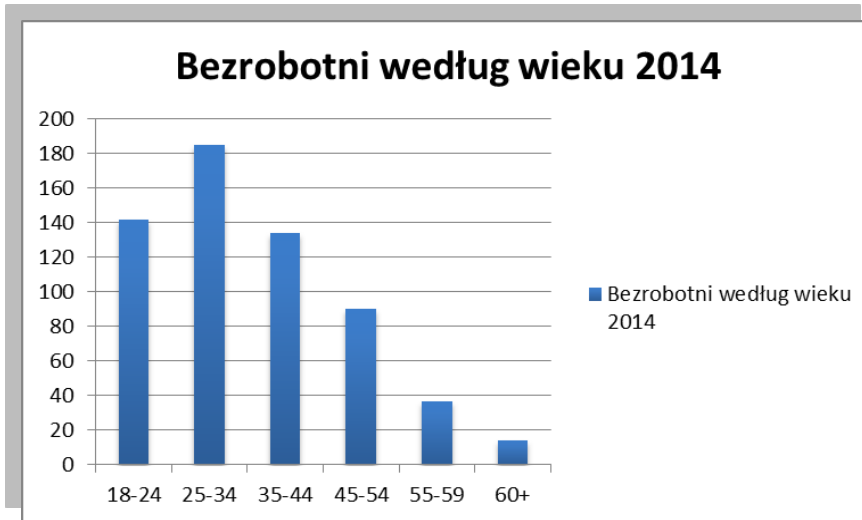
Liczba bezrobotnych zarejestrowanych na koniec roku 2014 wynosiła 602 osoby i była niższa w porównaniu lat 2012-13 gdzie utrzymywała się ona średnio na poziomie 730 os. Przeważającą grupę wśród osób bezrobotnych stanowią kobiety – około 57%.



Źródło: Opracowanie własne na podstawie danych PUP w Koninie

Analizując dane dotyczące bezrobotnych w kategoriach wiekowych, przeważającą grupą są osoby młode w wieku do 34 roku życia, z niższym wykształceniem. Ze względu na czas pozostawania bez pracy najliczniejszą grupę stanowią osoby długotrwale bezrobotne – powyżej roku.





Źródło: Opracowanie własne na podstawie danych PUP w Koninie



Budżet gminy

Budżet jest podstawowym instrumentem zarządzania finansami gminy. Umożliwia samorządom zaplanować jak rozdysponować dostępne środki. Budżet, obejmuje dochody, wydatki oraz przychody i rozchody. Prawo przedstawiania budżetu na następny rok zastrzeżone jest dla organu wykonawczego gminy, czyli wójta, burmistrza lub prezydenta miasta. Wójt, burmistrz, prezydent miasta obowiązany jest przedstawić projekt uchwały budżetowej do 15 listopada roku poprzedzającego rok budżetowy. Organ wykonawczy nie jest w tym zakresie związany żadnymi wnioskami rady gminy.

Poniższe zestawienia przedstawiają podział dochodów i wydatków budżetu gminy Kazimierz Biskupi według poszczególnych działów. Opracowanie zostało przygotowane

za okres lat 2010 – 2014 i wyrażone jest w udziale procentowym dla poszczególnych działów budżetowych.

Dochody budżetu gminy według działów	2010	2011	2012	2013	2014
	w %				
Dochody ogółem	100,0	100,0	100,0	100,0	100,0
Rolnictwo i łowiectwo	3,3	7,2	11,9	4,8	4,3
Transport i łączność	1,6	0,1	0,1	0,2	0,0
Gospodarka mieszkaniowa	0,9	0,9	1,1	1,4	1,3
Administracja publiczna	0,4	0,4	0,4	0,3	0,7
Bezpieczeństwo publiczne i ochrona przeciwpożarowa	-	-	0,0	0,0	0,1
Różne rozliczenia	25,8	25,2	23,5	24,1	20,8
Oświata i wychowanie	0,6	1,1	1,2	1,6	2,4
Pomoc społeczna i pozostałe zadania w zakresie polityki społecznej	11,6	11,2	10,9	11,8	13,3
Edukacyjna opieka wychowawcza	0,3	0,4	0,3	0,4	0,5
Gospodarka komunalna i ochrona środowiska	5,4	6,3	5,6	5,9	9,3
Kultura i ochrona dziedzictwa narodowego	0,0	-	-	0,3	0,0
Kultura fizyczna	1,9	0,1	0,1	0,6	0,1
Dochody od osób prawnych i od osób fizycznych	45,5	44,4	42,7	45,9	44,7
Pozostałe	2,7	2,7	2,3	2,7	2,5

Źródło: Opracowanie własne na podstawie danych Urzędu Gminy oraz Urzędu Statystycznego w Poznaniu

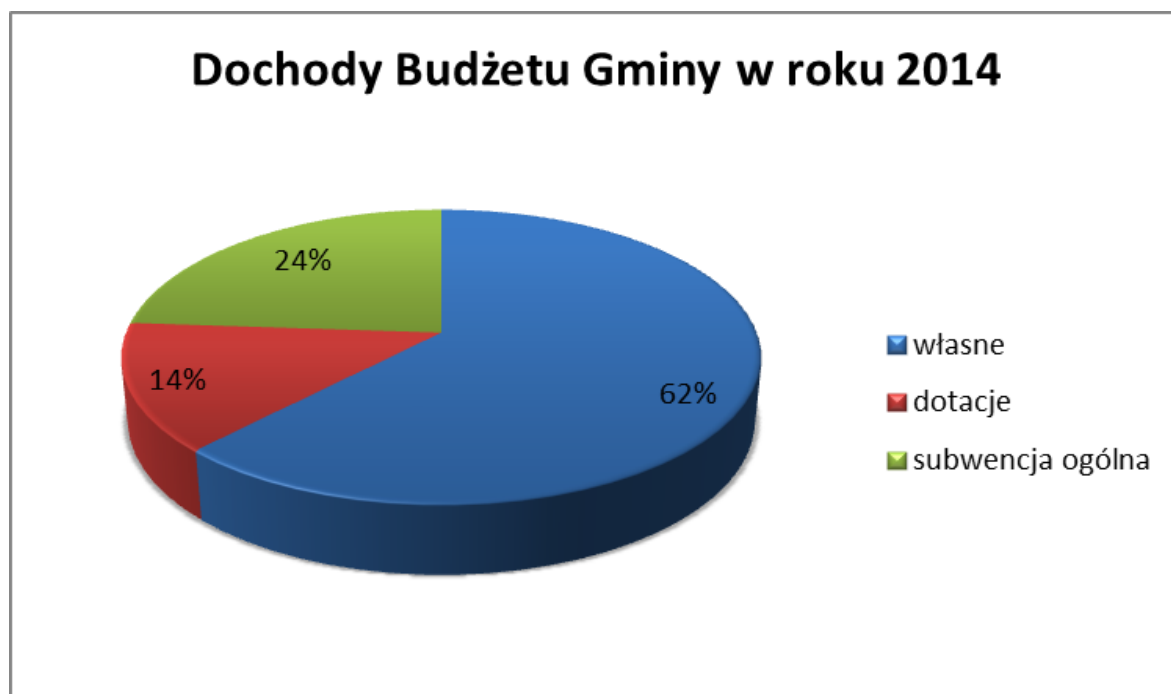
Wydatki budżetu gminy według działów	2010	2011	2012	2013	2014
	W %				
Wydatki ogółem	100,0	100,0	100,0	100,0	100,0
Rolnictwo i łowiectwo	17,4	24,6	7,9	6,3	10,0
Transport i łączność	4,4	6,8	6,4	5,1	5,1
Gospodarka mieszkaniowa	4,3	3,5	3,6	3,9	4,0
Administracja publiczna	10,2	8,7	11,1	11,1	11,5
Bezpieczeństwo publiczne i ochrona przeciwpożarowa	0,7	0,9	0,8	1,0	0,9
Różne rozliczenia	-	-	-	0,0	0,0
Oświata i wychowanie	31,0	29,2	35,0	35,2	33,9
Pomoc społeczna i pozostałe zadania w zakresie polityki społecznej	13,8	12,2	14,9	15,6	16,5
Edukacyjna opieka wychowawcza	1,5	1,5	1,7	2,0	2,0
Gospodarka komunalna i ochrona środowiska	3,9	2,7	5,9	8,7	6,0

Kultura i ochrona dziedzictwa narodowego	2,3	2,1	3,3	2,8	2,5
Kultura fizyczna	5,4	2,4	3,7	3,0	3,0
Działalność usługowa	0,4	0,5	0,5	0,4	0,3
Ochrona zdrowia	0,3	0,3	0,3	0,4	0,3
Pozostałe	4,3	4,5	5,0	4,6	4,0

Źródło: Opracowanie własne na podstawie danych Urzędu Gminy oraz Urzędu Statystycznego w Poznaniu

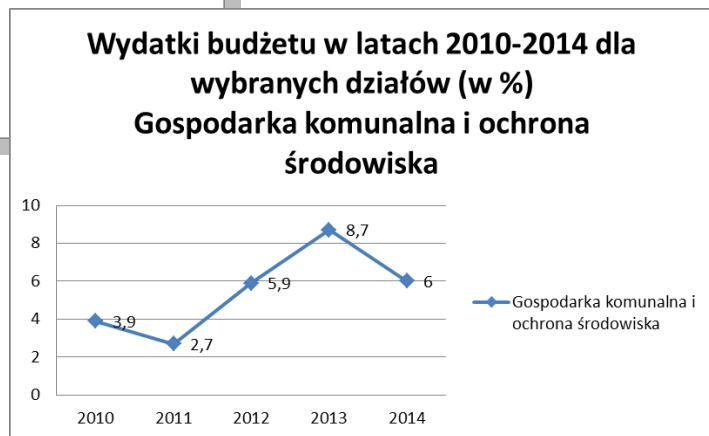
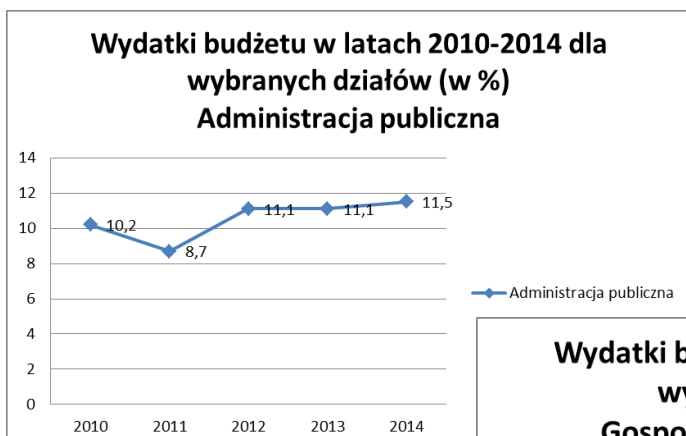
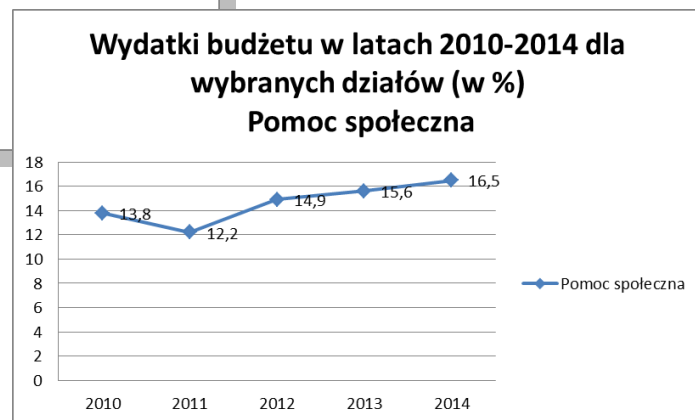
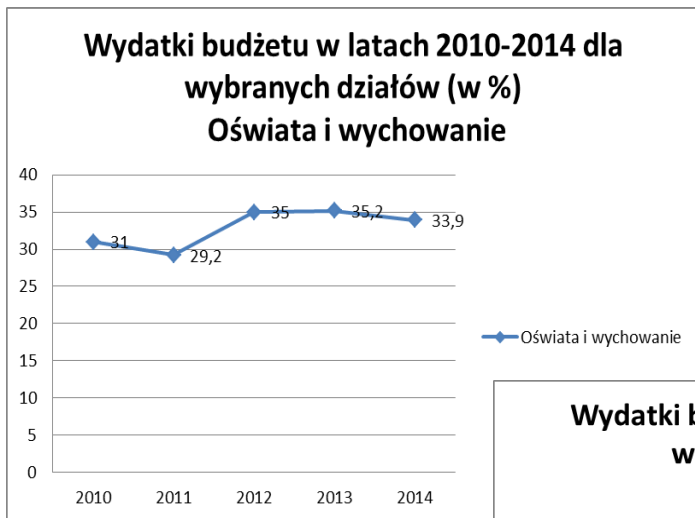
Dochody i wydatki budżetu gminy według rodzajów					
Dochody			Wydatki		
	mln zł			mln zł	
	2013	2014		2013	2014
Dochody ogółem	36,5	40	Wydatki ogółem	36,0	39
Dochody własne	22,6	26	Majątkowe	3,9	4
Dotacje	5,1	6	W tym inwestycyjne	3,9	4
Subwencja ogólna	8,7	8	Bieżące	32,0	35
W tym na część oświatową	8,3	7,6	W tym wynagrodzenia	13,2	17

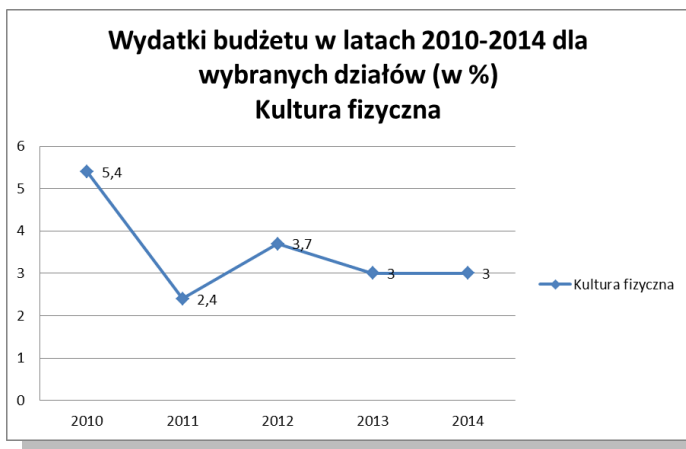
Źródło: Opracowanie własne na podstawie danych Urzędu Gminy oraz Urzędu Statystycznego w Poznaniu



Źródło: Opracowanie własne na podstawie danych Urzędu Gminy oraz Urzędu Statystycznego w Poznaniu

Główną grupę wydatków budżetu gminy stanowi część oświatowa. W rok 2014 wydatki związane z oświatą i wychowaniem kształtowały się na poziomie 33,9 % całości wydatków, były natomiast niższe niż w latach 2012-2013 średnio o 2 pkt. procentowe.





Źródło: Opracowanie własne na podstawie danych Urzędu Gminy oraz Urzędu Statystycznego w Poznaniu

Zgodnie z Ustawą o finansach publicznych gminy mają obowiązek publikowania informacji o wykonaniu budżetu gminy. Poniższa tabela stanowi informację o wykonaniu budżetu gminy Kazimierz Biskupi za IV kwartał 2014 r.

Lp.	Wyszczególnienie	Plan	Wykonanie	%
1.	Dochody	41.951.200,14	40.511.395,67	96,57
2.	Wydatki	40.974.822,14	39.219.406,13	95,72
3	Nadwyżka /Deficyt	976.378,00	1.291.989,54	132,32
4.	Przychody z tyt. pożyczek i kredytów	1.309.600,00	2.209.600,00*	168,72
5.	Rozchody z tyt. pożyczek i kredytów	2.468.897,00	3.368.897,00*	136,45
6.	Zobowiązania wymagalne		-	-
7.	Udzielone poręczenia i gwarancje		-	-
8.	Otrzymane dotacje celowe od innych jst		197.494,38	-
9.	Udzielone dotacje innym jst		691.835,02	-
10.	Decyzje umorzeniowe pożyczek		300.000,00	-
11.	Otrzymane środki z budżetu Unii Europejskiej		170.211,37	-

Źródło: Urząd Gminy Kazimierz Biskupi; * kredyt na kwotę 900.000,00 zł na pokrycie przejściowego deficytu budżetowego zaciągnięty na podstawie upoważnienia zawartego w uchwale budżetowej

Rolnictwo i użytkowanie gruntów

Rolnictwo w gminie Kazimierz Biskupi stanowi ważny element gospodarki. Analizując dane dotyczące użytkowania gruntów rolnych, największą powierzchnię zajmują grunty orne – uprawy.



Źródło: Opracowanie własne na podstawie danych UG Kazimierz Biskupi

Gleby orne na terenie gminy w przeważającej ilości są średniej i niskiej jakości, na których uzyskiwane są średnie ilości plonów, często niezależnie od jakości stosowanych nawozów, jakość plonów zależy w dużej mierze od intensywności opadów w okresie wegetacji. Najmniejszą część powierzchni rolnych zajmują sady, jednocześnie jest to gałąź rolnictwa dynamicznie rozwijająca się na terenie gminy, główne skupisko gospodarstw sadowniczych znajduje się na terenie sołectw Sokółki oraz Wola Łaszczoza, w miejscowości Bielawy – sołectwo Sokółki swoją siedzibę ma funkcjonująca od 2000 r. Grupa Producentów Produktów Przeznaczonych do Przetwórstwa „AGROSAD-KONIN” Spółka z o. o., zajmująca się skupem owoców wyprodukowanych przez swoich członków. Według danych publikowanych na stronie internetowej spółki grupa liczy 29 producentów owoców. W miejscowości Wieruszew funkcjonuje duży prywatny zakład ogrodniczy.

W roku 2014 na terenie gminy funkcjonowało 827 gospodarstw rolnych, w większości są to małe, rodzinne gospodarstwa zajmujące się uprawą zbóż i hodowlą bydła. Poniższa tabela i wykres przedstawia dane dotyczące użytkowania gruntów na terenie gminy. Użytki rolne zajmują blisko 70% powierzchni gminy, lasy oraz grunty leśne to około 20%.

Użytkowanie gruntów (stan 2014)					Lasy i grunty leśne	Pozostałe
Razem	w tym					
	Grunty orne	Sady	Łąki	Pastwiska		
10 760,8482	4 995,3115	48,3807	187,8434	347,5006	3 098,8324	2 082,9796
Powierzchnia ogółem		10 760,8482 ha				

Źródło: UG w Kazimierz Biskupi



Źródło: Opracowanie własne na podstawie danych UG Kazimierz Biskupi

Produkcja, usługi, budownictwo

Działalność gospodarczą w gminie na podstawie danych z Urzędy Statystycznego w Poznaniu prowadziły na koniec 2013 roku - 1342 podmioty gospodarcze (dane na dzień 31.XII 2013 r.).

Struktura prowadzonej działalności gospodarczej (2013r.)	Liczba
Przemysł	79
Budownictwo	132
Handel	223
Transport i gospodarka magazynowa	53
Obsługa rynku nieruchomości	60
Działalność profesjonalna, naukowa i techniczna	70
Pozostała działalność usługowa	49
Osoby fizyczne prowadzące działalność gospodarczą	676
OGÓLEM:	1342

Źródło: Urząd Statystyczny w Poznaniu

Istotne znaczenie dla rozwoju Gminy Kazimierz Biskupi miała Kopalnia Węgla Brunatnego KWB Konin S.A. obecnie funkcjonująca, jako jedna ze spółek ZE PAK S.A. - PAK Kopalnia Węgla Brunatnego w Koninie S.A. W 1962 r. rozpoczęto budowę odkrywki „Kazimierz”. Wydobywanie na terenie gminy trwało 46 lat od 1965 r. do 2011 r. Kopalnia miała znaczący wpływ na rozbudowę całego obszaru Gminy, a także na zniwelowanie poziomu bezrobocia.

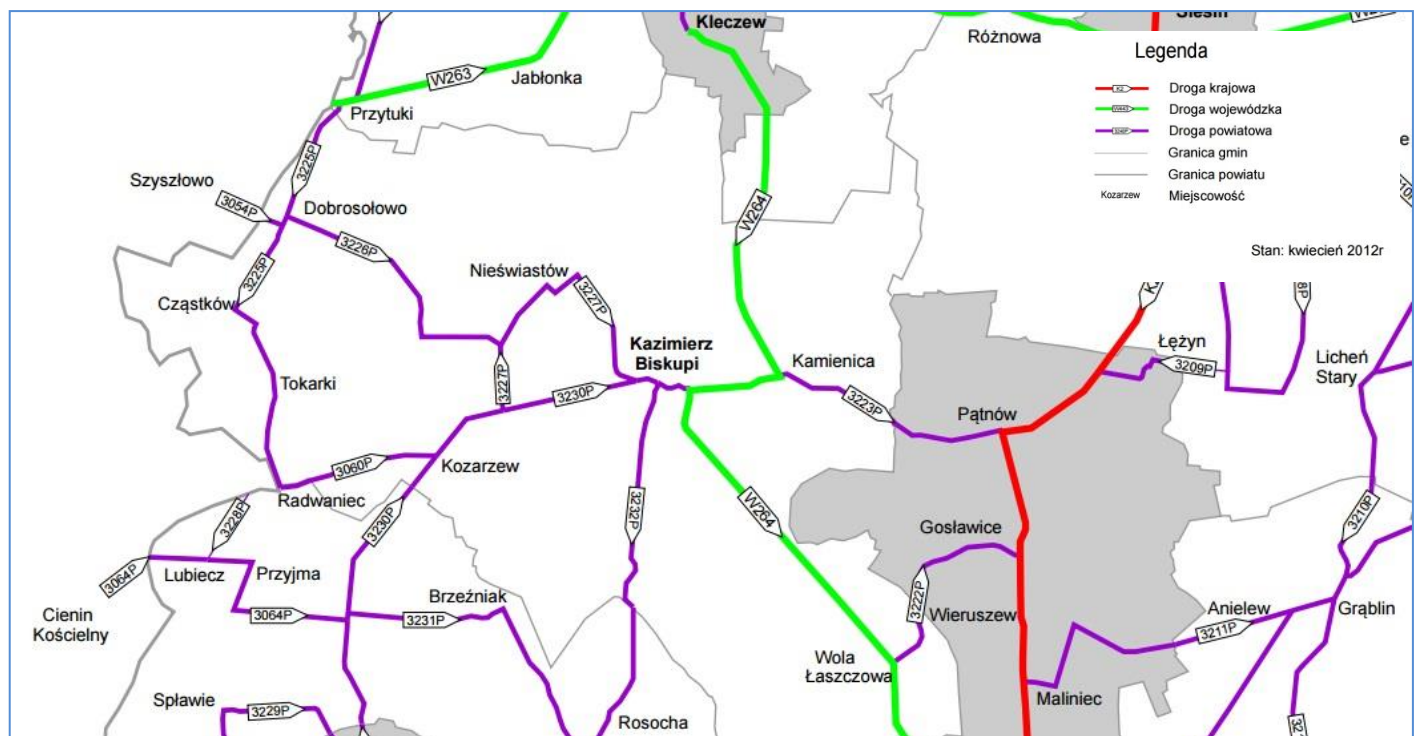
Obecnie w gminie dynamicznie rozwija się sektor prywatny, głównie są to mikro i małe przedsiębiorstwa, funkcjonujące w branżach takich jak handel, budownictwo, naprawa pojazdów, przetwórstwo przemysłowe. Do większych podmiotów prowadzących działalność na terenie gminy można zaliczyć: Zakład Ogrodniczy Wieruszew Humelt Spółka Jawna, Przedsiębiorstwo Unikametal Sp. z o.o. działające w branży konstrukcji stalowych.

Infrastruktura techniczna

Transport i komunikacja

Sieć drogowa na terenie gminy Kazimierz Biskupi	Gmina
Drogi krajowe	-
Drogi wojewódzkie	21 km
Drogi powiatowe	42 km
Drogi gminne	150 km

Droga wojewódzka nr 264 pod zarządem Wielkopolskiego Zarząd Dróg Wojewódzkich w Poznaniu, Rejon Dróg Wojewódzkich w Koninie, droga przebiega przez miejscowości Posada, Wola Łaszczowa, Wieruszew, Władimirów oraz Kazimierz Biskupi omijając jego zabytkową część od strony wschodniej, długość trasy na terenie gminy wynosi 21 km.



Sieć dróg w Gminie Kazimierz Biskupi; Źródło: www.zdp.konin.pl

Drogi powiatowe przebiegające przez teren gminy o łącznej długości 42 km podlegające pod Zarząd Dróg Powiatowych w Koninie:

3054 P – (Szyszłowo) granica powiatu konińskiego – Dobrosołowo – droga powiatowa 3225 P;

3060 P – (Kamień) granica powiatu konińskiego – Radwaniec – Dębówka – Kozarzew – droga powiatowa 3230 P;

3225 P – droga wojewódzka 263 – Dobrosołowo – Cząstków – Tokarki – Radwaniec – droga powiatowa 3060 P;

3226 P – droga powiatowa 3225 P – Dobrosołowo – Anielewo – Bochlewo – Nieświastów – droga powiatowa 3227 P;

3227 P – droga powiatowa 3230 P – Warznia – Nieświastów – Kazimierz Biskupi – droga powiatowa 3230 P;

3230 P – droga krajowa 92 – Golina (ul. Kościuszki, ul. Kolejowa) – Adamów – Kozarzew – Kazimierz Biskupi - droga wojewódzka 264;

3232 P - droga powiatowa 3230 P .

3222 P – Wola Łaszczowa – Wieruszew – Gosławice (Konin)

Drogi gminne będące pod zarządem Urzędu Gminy w Kazimierz Biskupim o łącznej długości 150 km.

Komunikację zbiorową z sąsiednimi gminami oraz innymi miastami powiatowymi zapewnia łączność autobusowa spółki PKS w Koninie S.A. Dodatkowo na terenie gminy utworzona jest jedna linii autobusowa Miejskiego Zakładu Komunikacji w Koninie, kursująca na trasie: Kazimierz Biskupi, Władimirów, Wieruszew, Wola Łaszczowa, Sokółki, Posada, Międzyzlesie, centrum miasta Konin, Gmina Stare Miasto. Linia ta jest ważnym środkiem transportu dla mieszkańców z wymienionych miejscowości z terenu gminy pracujących, uczących się, korzystających z opieki medycznej, załatwiających sprawy urzędowe w mieście Konin.

Zaopatrzenie w wodę, energię, ciepło i gaz

Wodociągi

Gmina Kazimierz Biskupi należy do gmin w całości zwodociągowanych. Stopień zwodociągowania gminy wynosi 99 %. Sieć wodociągowa na terenie Gminy Kazimierz

Biskupi została w znacznym stopniu zmodernizowana (rury azbestowo-cementowo zastąpiono nową siecią wykonaną z rur PCV). Według „Programu usuwania azbestu i wyrobów zawierających azbest na lata 2008-2032 dla gminy Kazimierz Biskupi”, po przeprowadzonej inwentaryzacji w roku 2007, na terenie gminy znajdowało się ok. 110 Mg rur azbestowo-cementowych. W Gminie Kazimierz Biskupi istnieje 9 wodociągów wiejskich grupowych pracujących w układzie dwustopniowego pompowania wody. Wodociągi zostały wybudowane w latach 1963-1971 w ramach odszkodowań górniczych i zapewniają pokrycie obecnego i perspektywicznego zapotrzebowania wody na cele gospodarcze i p. pożarowe. System zaopatrzenia w wodę stanowi 9 stacji uzdatniania wody, które spełniają warunki pozwoleń wodno-prawnych, a uzdatniana w nich woda spełnia wymogi wody do picia (zgodnie z Rozp. Ministra Zdrowia z dn. 29.03.2007 r. [Dz. U. Nr 61, poz. 417]). SUW są rozmieszczone na terenie gminy w miejscowościach:

- Kazimierz Biskupi ul. Bielawy – zmodernizowana,
- Kazimierz Biskupi ul. Klasztorna - zmodernizowana i rozbudowana w roku 2010,
- Bochlewo - zmodernizowana,
- Dobrosołowo - zmodernizowana,
- Kamienica - wybudowana nowa w roku 2001,
- Kozarzew – w trakcie modernizacji,
- Tokarki - wybudowana nowa w roku 2011,
- Wieruszew - wybudowana nowa w roku 2003,
- Posada - wybudowana nowa w roku 2004.

Lp.	Zestawienie ujęć stacji wodociągowych na terenie gminy	Wydajność urządzeń do ujmowania wodociągów uzdatniania wody	
		Q śr. dobową [m ³ /dobę]	Q max godz. [m ³ /h]
1.	Ujęcie Kazimierz Biskupi nr 1 ul. Klasztorna	383	25,0
2.	Ujęcie Kazimierz Biskupi nr 2 ul. Bielawy	520	40,0
3.	Ujęcie Kozarzew	205	36,0

4.	Ujęcie Bochlewo	190	30,0
5.	Ujęcie Tokarki	219,18	48,0
6.	Ujęcie Dobrosołowo	136	35,0
7.	Ujęcie Wieruszew	350	22,0
8.	Ujęcie Posada	543	40,0
9.	Ujęcie Kamienica	214	35,0

Źródło: Opracowanie własne na podstawie danych UG Kazimierz Biskupi

Sieć wodociągowa gminy Kazimierz Biskupi	Lata 2010 - 2014				
	2010	2011	2012	2013	2014
Długość czynnej sieci rozdzielczej	194,5	195,1	192,6 km	1958 km	1876 km
Liczba przyłączy [szt.]	2 409	2 438	2 622	2898	2905
Poziom zwodociągowania [%]	98,0	98,1	99,1	99	99
Liczba osób korzystająca	10 824	10 929	11000	11000	11000
Woda dostarczona gospodarstwom domowym [tys. m ³]	365,4	396,3	385	388	390

Źródło: Opracowanie własne na podstawie danych UG Kazimierz Biskupi

Energia elektryczna, gaz i ciepło

Na terenie gminy Kazimierz Biskupi nie ma większych problemów z zaopatrzeniem mieszkańców i przedsiębiorstw w energię elektryczną. Na niektórych obszarach zachodzi potrzeba modernizacji, rozbudowy stacji transformatorowych lub przebudowy linii przesyłowych związana z rozwojem budownictwa mieszkaniowego i powstawaniem nowych podmiotów gospodarczych.

Słabo z kolei jest rozbudowana sieć gazowa. Mimo tego, iż przez teren gminy przebiegają linie przesyłowe gazu wybudowane w latach 2008 - 2014, liczba połączeń jest stosunkowo niewielka.

Ciśnienie w gazociągach	MOP 0,5 MPa
Ciśnienie robocze	0,3 MPa
Średnica gazociągów	PE 63, 125, 160, 225
Liczba przyłączy na koniec 2014 r.	204 szt.
Długość gazociągów	32 462,00 m

Źródło: Polska Spółka Gazownictwa Sp. z o.o., Oddział w Poznaniu, Zakład w Kaliszu

Scentralizowane źródła ciepła występują w niewielu miejscowościach na terenie gminy i są zwykle przeznaczone na ogrzewanie określonych skupisk budynków bądź budynków użyteczności publicznej i związanych z funkcjonowaniem określonych przedsiębiorstw.

Gospodarka odpadami

W 2013 roku na gminę nałożone zostały nowe obowiązki dostosowania dotychczasowego systemu gospodarowania odpadami komunalnymi do zmian wprowadzonych ustawą z dnia 1 lipca 2011 r. o zmianie ustawy o utrzymaniu czystości i porządku w gminach oraz niektórych innych ustaw (Dz.U. z 2011 r. Nr 152, poz. 897). Od 1 lipca 2013 r. to gmina zobowiązana została do objęcia wszystkich właścicieli nieruchomości zamieszkałych lub niezamieszkałych, bądź jednych i drugich z jej terenu, zorganizowanym systemem gospodarowania odpadami komunalnymi.

Organizowany w roku 2012 nowy system gospodarki odpadami komunalnymi, obowiązujący od 1 lipca 2013 r. wiązał się z wprowadzeniem opłaty za gospodarowanie odpadami komunalnymi. Gmina sporządza do publicznej wiadomości coroczną analizę stanu gospodarki odpadami komunalnymi na jej terenie. Celem przygotowania analizy jest weryfikacja możliwości technicznych i organizacyjnych gminy w zakresie możliwości przetwarzania zmieszanych odpadów komunalnych, odpadów zielonych oraz pozostałości z sortowania, a także potrzeb inwestycyjnych oraz kosztów systemu gospodarki odpadami komunalnymi.

Liczba mieszkańców zameldowanych na dzień 31.12.2014 r.	11 388 osób
Liczba mieszkańców zamieszkałych na terenie Gminy Kazimierz Biskupi zgodnie ze złożonymi deklaracjami	10 116 osób
Systemem objęto	10 116 osób
Zebrano deklaracji	2 630
Selektywną zbiórkę odpadów komunalnych zadeklarowało	9 119 osób

Źródło: Opracowanie własne na podstawie danych UG Kazimierz Biskupi

Na terenie gminy Kazimierz Biskupi selektywna zbiórka odpadów prowadzona jest już od 2000 roku. Zbiórka makulatury, szkła, tworzyw sztucznych i metali odbywa się w dwóch systemach:

- w systemie workowym – obejmującym swym zasięgiem zabudowę jednorodzinną, zbiórka odbywa się jeden raz w miesiącu,
- w systemie pojemnikowym – obejmującym swym zasięgiem zabudowę wielorodzinną oraz w tzw. "gniazdach segregacyjnych" znajdują się pojemniki przeznaczone do zbiórki:

szkła, makulatury, opakowań z tworzyw sztucznych (w tym opakowań wielomateriałowych) i metali.

Na terenie gminy Kazimierz Biskupi ze strumienia odpadów komunalnych wydziela się również problemowe odpady, tj. zużyty sprzęt elektryczny i elektroniczny, zużyte baterie i akumulatory, zużyte opony, meble i inne odpady wielkogabarytowe, przeterminowane leki i chemikalia, odpady budowlane i rozbiórkowe, odpady zielone oraz inne odpady niebezpieczne. Do przyjmowania tego typu odpadów i ich okresowego magazynowania przeznaczony jest Punkt Selektywnej Zbiórki Odpadów Komunalnych, punkt ten znajduje się na bazie Spółdzielni Kółek Rolniczych w Kazimierzu Biskupim przy ulicy Golińskiej. Zgodnie z nowelizacją ustawy, w ramach przejęcia przez gminę gospodarki odpadami, od 1 lipca 2013 r. umowę z przedsiębiorcami na odbiór odpadów, nie zawierają już właściciele poszczególnych nieruchomości, ale gmina. Od dnia 1 lipca 2014 roku do dnia 30 czerwca roku 2015 odbiorem oraz zagospodarowaniem odpadów komunalnych z terenu nieruchomości zamieszkałych z terenu gminy Kazimierz Biskupi zajmuje się firma Spółdzielnia Kółek Rolniczych z siedzibą przy ulicy Golińskiej 10 w Kazimierzu Biskupim. Firma Spółdzielnia Kółek Rolniczych odbierała od 1 lipca 2014 roku do końca 2014 roku odpady komunalne od właścicieli nieruchomości zamieszkałych zgodnie z harmonogramem:

- a) odpady niesegregowane - co tydzień,
- b) odpady ulegające biodegradacji - od lipca do października 2014 roku oraz od kwietnia do czerwca 2015 roku - co tydzień, w pozostałych terminach 1 raz w miesiącu,
- c) odpady segregowane (tworzywa sztuczne, papier i tektura, szkło) - 1 raz w miesiącu.

Łączna ilość odpadów komunalnych wytworzonych na terenie Gminy Kazimierz Biskupi	2013	2014
Masa odpadów komunalnych	2074,7 Mg	2322,0 Mg
Z czego:	1529,3 Mg	1907,8 Mg
- selektywnie zebrano		
- składowaniu poddano	545,4 Mg	414,2 Mg

Źródło: Opracowanie własne na podstawie danych UG Kazimierz Biskupi

Kanalizacja i gospodarka ściekowa

W gminie funkcjonuje jedna gminna oczyszczalnia ścieków w Kazimierzu Biskupim o przepustowości Qd śr. = 1686,4 m³ /d, maksymalna przepustowość wynosi Qd max. = 2097 m³ /d. Doprowadzone są obecnie do niej ścieki komunalne z Kazimierza Biskupiego, Posady, Władzimirowa, Nieświastowa, Kozarzewa, Woli Łaszczowej, Sokółek, Tokarek,

Dobrosołowa, Dębówki, Radwańca, Wieruszewa, Kozarzewka, Bielaw, Kamienicy oraz Ludwikowa.



Oczyszczalnia ścieków w Kazimierzu Biskupim

Stopień skanalizowania gminy w roku 2014 wynosił 80%, wybudowano łącznie 96,4 km kanalizacji sanitarnej oraz 1978 przykanalików.

Sieć kanalizacyjna w gminie Kazimierz Biskupi	
Ilość oczyszczalni ścieków	1 (przepustowość 2071 m ³ /dobę)
Ilość przepompowni ścieków	80
Ilość odbieranych ścieków (m ³ /doba)	283 m ³ /doba
Długość sieci kanalizacyjnej	96,4 km
Ilość przykanalików	1978 szt.

Źródło: Opracowanie własne na podstawie danych UG Kazimierz Biskupi

W pozostałej części gminy problematyka ściekowa rozwiązywana jest indywidualnie w oparciu o zbiorniki bezodpływowe bądź przydomowe oczyszczalnie ścieków. Obecnie na terenie gminy znajduje się 79 szt. oczyszczalni przydomowych (głównie w miejscowości Daninów) o pojemności 1,7-4,0 m³/dobę.

W roku 2002 celem ochrony rezerwatu przyrody i Puszczy Bieniszewskiej zainstalowano oczyszczalnię ścieków typu SOTRALENZ o pojemności łącznej 2x4m³, która obsługuje Zespół Klasztorny w Bieniszewie.

Ochrona środowiska i obszary chronione

Gmina Kazimierz Biskupi posiada duży kompleks leśny zwany Puszcą Bieniszewską (22,65 km²), należą do niej cztery rezerwaty przyrody: Sokółki, Bieniszew, Mielno i Pustelnik, które są najcenniejszym kompleksem przyrodniczo-turystycznym, a także ostoją dla dzikiego ptactwa i zwierzyny łownej w powiecie konińskim.

Puszcza Bieniszewska

W wykazie specjalnych obszarów ochrony (siedlisk) zatwierdzonym w styczniu 2011 r. przez Komisję Europejską znajduje się Puszcza Bieniszewska. To obszar o powierzchni 953,95 ha, znajdujący się na terenie gminy Kazimierz Biskupi, uznany za ważny dla europejskiej sieci ochrony siedlisk.

Obszary leśne w gminie Kazimierz Biskupi to w znacznej mierze pozostałość po historycznych Lasach Kazimierskich, które w początkach XIX w. zajmowały 65 procent obecnej powierzchni gminy. Ich zachowany do dziś fragment, w postaci mniejszego, ale zwartej kompleksu leśnego, nazywany jest także Puszcą Bieniszewską.

Puszcza ta stanowi zwarty kompleks żyznych lasów mieszanych. Lasy objęte ochroną w czterech rezerwach przyrody – „Sokółki” (240 ha), „Bieniszew” (144 ha), „Mielno” (94,5 ha) i „Pustelnik” (125 ha) – są w większości dobrze zachowane i mocno zróżnicowane. Na terenie puszczy występują lasy grądowe (wielogatunkowy las liściasty z przewagą grabu i dębu), łęgi (zbiorowiska leśne występujące za rzekami i potokami, na terenach zalewowych z przewagą olszy, topoli, wierzby, dębu) oraz dąbrowy (lasy dębowe, wśród nich wiele drzew pomnikowych). Występuje tutaj populacja pięciu polskich storczyków, w tym bardzo rzadkiego również w skali europejskiej storczyka lipiennika Loesela. Pozostałe storczyki, które można spotkać to: kukułka krwista (*Dactylorhiza incarnata*), kruszczyk szerokolistny (*Epipactis helleborine*), kruszczyk błotny (*Epipactis palustris*), listera jajowata (*Listera opata*). Na terenie puszczy znajdują się trzy jeziora: Wściekle, Skąpe oraz Mielno, nad brzegami, których rozwijają się rozległe połacie szuwarów i mechowisk.

Puszcza Bieniszewska jest terenem objętym ochroną ze względu na bogactwo flory. Zamieszkują ją typowe dla tego regionu zwierzęta: sarny, dziki czy jelenie. Dość liczną grupę stanowią ptaki wodne. Wyjątkowym mieszkańcem bieniszewskich lasów jest mały płaz – kumak nizinny.



Obszary chronione -
Puszcza Bieniszewska

Źródło: www.kazimierz-biskupi.pl



Rezerwat „SOKÓŁKI”

Rezerwat „Sokółki” w leśnictwie Bieniszew zajmuje powierzchnię ponad 240 hektarów. Utworzony został w 1996 r. w celu ochrony ze względów naukowych i dydaktycznych dobrze zachowanych starych drzewostanów, reprezentujący trzy zbiorowiska leśne: łąg jesionowo-olszowy, łąg jarzmiankowo-jesionowy i – najbardziej znaczący dla tego obszaru – grąd środkowoeuropejski. Lasy te charakteryzują się dobrze wykształconym podszytem z dominującym grabem oraz klonem i bukiem. Z bogatej flory

rezerwatu na szczególną uwagę zasługują takie gatunki prawnie chronione, jak kopytnik pospolity, pierwiosnka lekarska, kalina koralowa, marzanka wonna, bluszcz pospolity, wawrzynek wilczełyko, konwalia majowa. Na północnym krańcu rezerwatu Nadleśnictwo Konin wytyczyło edukacyjną ścieżkę przyrodniczo-leśną.

Rezerwat „BIENISZEW”

Rezerwat Leśny „Bieniszew” utworzony został w 1996 roku głównie w celu zachowania fragmentu drzewostanu liściastego reprezentującego stanowiska świetlistej dąbrowy i środkowoeuropejskiej mokrej dąbrowy trzęślicowej. Występuje tu także zespół grądu ubogiego. Często na siedlisku grądu bardzo licznie występuje buk. Niektóre fragmenty lasu, szczególnie południowej i centralnej części, przedstawiają się wyjątkowo bogato i atrakcyjnie, ponieważ liściasty podrost grabowo-bukowy tworzy „dach” na wysokości kilku metrów, przesłaniając wyżej znajdujące się korony starych sosen. Obecnie w drzewostanie dominuje dąb bezszypułkowy z domieszką sosny zwyczajnej w poszyciu leszczyn, rzadziej buka i jałowca pospolitego. Zadrzewienia te obejmują 144,4 hektara centralnej części kompleksu nazywanego Puszcza Bieniszewska. Porastają bardzo zróżnicowany pod względem rzeźby terenu fragment puszczy. Bogate runo leśne, charakterystyczne dla tego rezerwatu, skrywa w sobie kilka gatunków roślin chronionych m. in. lilię złotogłów, kopytnika pospolitego, konwalię majową, kalinę koralową, kruszynę pospolitą, a także inne rzadkie rośliny, jak: dziurawiec skąpolistny, groszek czerniejący, konwalijka dwulistna, kokorycz wonna, przylaszczka pospolita, turzyca pigułkowata. W części południowej rezerwatu znajduje się jezioro Wściekle i kilka mniejszych jeziorek śródlęśnych. W ich sąsiedztwie rosną wiekowe olchy i czeremchy. Obrzeżami rezerwatu biegnie zielony i czarny szlak pieszy oraz szlak rowerowy Kazimierz Biskupi-Konin.

Rezerwat „MIELNO”

Rezerwat Mielno utworzony został w 1957 r. w celu ochrony ptactwa wodnego i błotnego oraz stanowiska brzozy niskiej, będącej reliktem zlodowaceń. Obejmuje powierzchnię 94 hektarów, z czego około 70 procent stanowią gleby bagienne lub wody otwarte, które od zachodu i południa sąsiadują z zalesionymi wzgórzami. Obszar rezerwatu wyróżnia się występowaniem zbiorowisk łąkowych o charakterze półnaturalnym, intensywną sukcesją roślinną i wynikająca z niej zmiennością zbiorowisk roślinnych, naturalnym charakterem torfowiska niskiego, trwaniem stanowisk wielu roślin chronionych. W rezerwacie występują 24 gatunki drzew i 19 gatunków krzewów. Z roślin chronionych występują tutaj m.in.: wawrzynek wilczełyko, goździk pyszny, kruszczyk błotny, listeria jajowata, a także stanowiska rzadkiego gatunku storczyka – lipiennika Loesela. Duże wahania w poziomie wody jeziora Mielno przyczyniają się do zakłóceń

w awifaunie występującej na terenie rezerwatu. Polegają one na opuszczaniu miejsc gniazdowania przez ptaki, dla których rezerwat założono. Ma to również związek z postępującym procesem lądowania jeziora, związanym z zarastaniem tafli zbiornika, m. in. przez osokę aleosowatą i żabiściek pływający. Granicą południową rezerwatu biegnie zielony szlak turystyczny Kawnice-Licheń, ścieżka rowerowa Kazimierz Biskupi-Konin oraz fragment ścieżki przyrodniczo-leśnej.

Rezerwat „PUSTELNIK”

Rezerwat „Pustelnik” w leśnictwie Bieniszew utworzony został w 1997 r. w celu zachowania ze względów naukowych i dydaktycznych fragmentu naturalnych lasów liściastych łęgowych oraz grądowych. Występują tu skupiska roślin rzadkiego w Wielkopolsce łągu jarzmiankowo-jesionowego, łągu środkowoeuropejskiego oraz zbiorowiska z brzozą omszoną. Rezerwat zajmuje obszar 125 hektarów. Łęg jarzmiankowo-jesionowy to bogaty w gatunki las liściasty, wykazujący przywiązanie do źródłiskowych obszarów wododziałowych na terenach pojezierzy. Warstwę drzew tworzą: jesion z domieszką jaworu, brzoza brodawkowata i grab, dąb bezszypułkowy i brzoza brodawkowata z domieszką sosny zwyczajnej. Na warstwę krzewów składają się leszczyna, dereń, buk, lipa drobnolistna, grab, świerk, jarząb. Na terenie rezerwatu występują licznie gatunki roślin prawnie chronionych, jak: marzanka wonna, kopytnik pospolity, kruszyna pospolita, konwalia majowa, porzeczka czarna, bluszcz pospolity, lilia złotogłów, wawrzynek wilczczyko, kalina koralowa, grzybień biały, grąźel żółty. Lasy tak bogate florystycznie, będące siedliskiem wielu interesujących i prawnie chronionych gatunków, są coraz rzadziej spotykane. Rezerwat „Pustelnik” obejmuje różne elementy krajobrazu, przyrody i kultury. Stanowi mozaikę lasów, śródleśnych jezior i polan. Na jego obszarze znajduje się wzgórze, na którym w 1633 roku założono klasztor pustelniczy Kamedułów. Jest to obecnie jeden z dwóch takich eremów w Polsce.

Obszar Powidzko-Bieniszewski

Obszar powidzko-bieniszewski zajmuje powierzchnię 2547 ha. Stanowi istotne ogniwo systemu ochrony przyrody i krajobrazu we wschodniej części Wielkopolski. Obejmuje on południową część pojezierza gnieźnieńskiego z resztką dawnych Lasów Kazimierskich nazywanych dzisiaj Puszcza Bieniszewską oraz tereny leśnictw: Bieniszew, Głódów, Kazimierz Biskupi, Wilczyn. To teren bardzo interesujący i zróżnicowany pod względem morfologicznym. Jego rzeźba ukształtowana została w okresie ostatniego północno-polskiego zlodowacenia. Cechuje ją ogromne bogactwo form. Występują na tym obszarze zarówno rynny polodowcowe, wzgórza moreny czołowej, jak też płaskie i faliste

powierzchnie moreny dennej, a także formy szczelinowe i równiny sandrowe. Wzgórza moreny, rozciągające się pomiędzy Koninem i Powidzem, osiągają do 125 m n.p.m., przy wysokościach względnych dochodzących do 20 m i spadkach terenu do 30 stopni. Mają one zróżnicowaną rzeźbę, od wyraźnych wałów o płaskim szczycie, po wznoszący się szereg pagórków. Rynny polodowcowe mają strome i wysokie krawędzie dochodzące do 10-15 metrów. Tworzą one system długich, równoległych obniżeń. Kontrastują z licznymi zagłębieniami bezodpływowymi moreny dennej o nieregularnych kształtach. Strefa chroniona obszaru powidzko-bieniszewskiego sąsiaduje od południa z doliną Warty, a od zachodu z doliną Mieszny ze sztucznym zbiornikiem na północ od Słupcy. Puszcza Bieniszewska stanowi część dawnego kompleksu leśnego zachowanego w rynn timerzowsko-pątnowskiej. Wśród pagórków leśnych znajdujemy licznie rozmieszczone małe jeziora. Występuje tu duże zróżnicowanie siedliskowe. Na południowym wschodzie dominuje grąd bogaty, na południowym i północnym zachodzie znajdziemy bór mieszany, z kolei w centralnej części występuje grąd ubogi, łęg jesionowo-olszowy i ols. Obszar chronionego krajobrazu obejmuje tereny cenne ze względu na naturalny krajobraz oraz zróżnicowane ekosystemy pełniące funkcję korytarzy ekologicznych. W obszarze Puszczy Bieniszewskiej utworzono rezerwat leśny.

Pomniki przyrody

Według Ustawy o ochronie przyrody z 2004 roku pomnikami przyrody są pojedyncze twory przyrody ożywionej i nieożywionej lub ich skupienia o szczególnej wartości przyrodniczej, naukowej, kulturowej, historycznej lub krajobrazowej oraz odznaczające się indywidualnymi cechami, wyróżniającymi je wśród innych tworów, okazałych rozmiarów drzewa, krzewy gatunków rodzimych lub obcych, źródła, wodospady, wywierzyska, skałki, jary, głazy narzutowe oraz jaskinie itp.

Pomniki przyrody w gminie Kazimierz Biskupi:

- **Głaz „Patkul” – Kazimierz Biskupi**

Głaz narzutowy usytuowany na Rynku w Kazimierzu Biskupim (wysokość 1m, długość 1,5 m). Upamiętnia stracenie Johanna Reinholda Patkula, przywódcy opozycji inflanckiej przeciwko Szwedom, później generała i ministra saskiego w służbie Augusta II. Wyrok wykonano w Kazimierzu Biskupim w obecności króla Szwedów Karola XII. Lakoniczny napis głosi: Patkul. 10 X 1707. Głaz, leżący na łące w miejscu egzekucji Patkula, został przeniesiony na obecne miejsce w 1966 r.

- **Dąb „Dziadek”**

Dąb bezszypułkowy rosnący przy drodze z Wieruszewa do Gosławic (Leśnictwo Bieniszew); obwód pierśnicy 530 cm; wysokość 26 m; wiek ponad 500 lat.

- **Dąb szypułkowy w rezerwacie „Mielno” (Leśnictwo Bieniszew)**

Obwód pierśnicy 550 cm; wysokość ok. 20 m; średnica korony 20 m; rozwidła się na wysokość 5 m.

- **Aleja 7 dębów szypułkowych w Leśnictwie Głodów**

Obwód pierśnicy 500 cm, wysokość do 30 m, wiek ok. 500 lat,



Dąb
„Dziadek”



Głaz
„Patkul”

Dąb szypułkowy w
rezerwacie „Mielno”



Oświata

Obecnie kluczową rolę w polskim systemie oświatowym pełnią samorządy gminne, będące organem prowadzącym przedszkola, szkoły podstawowe i gimnazja. Sposób realizacji tych zadań ma pierwszorzędne znaczenie dla jakości edukacji. Zgodnie z Ustawą z dnia 8 marca 1990 r. o samorządzie gminnym, zaspokajanie zbiorowych potrzeb wspólnoty w sprawach związanych z edukacją publiczną należy do zadań własnych gminy. Samorząd gminny zobowiązany jest na mocy polskiego ustawodawstwa m.in. do: samodzielnego ustalania sieci publicznych przedszkoli i szkół podstawowych oraz gimnazjalnych, a także granic ich obwodów; prowadzenia polityki kadrowej wobec dyrektorów szkół podstawowych, gimnazjów, szkół ponadgimnazjalnych, przedszkoli i placówek oświatowych; opracowywania wniosków w zakresie utrzymywania w/w placówek oświatowych oraz zapewnienia im lokalowych i materialnych warunków do realizacji programów dydaktyczno-wychowawczych i innych zadań statutowych oraz likwidacji tych jednostek.

W roku szkolnym 2013/2014 w gminie funkcjonowało 9 placówek oświatowo-wychowawczych, w tym 4 przedszkola, 4 szkoły podstawowe i 1 szkoła gimnazjalna.

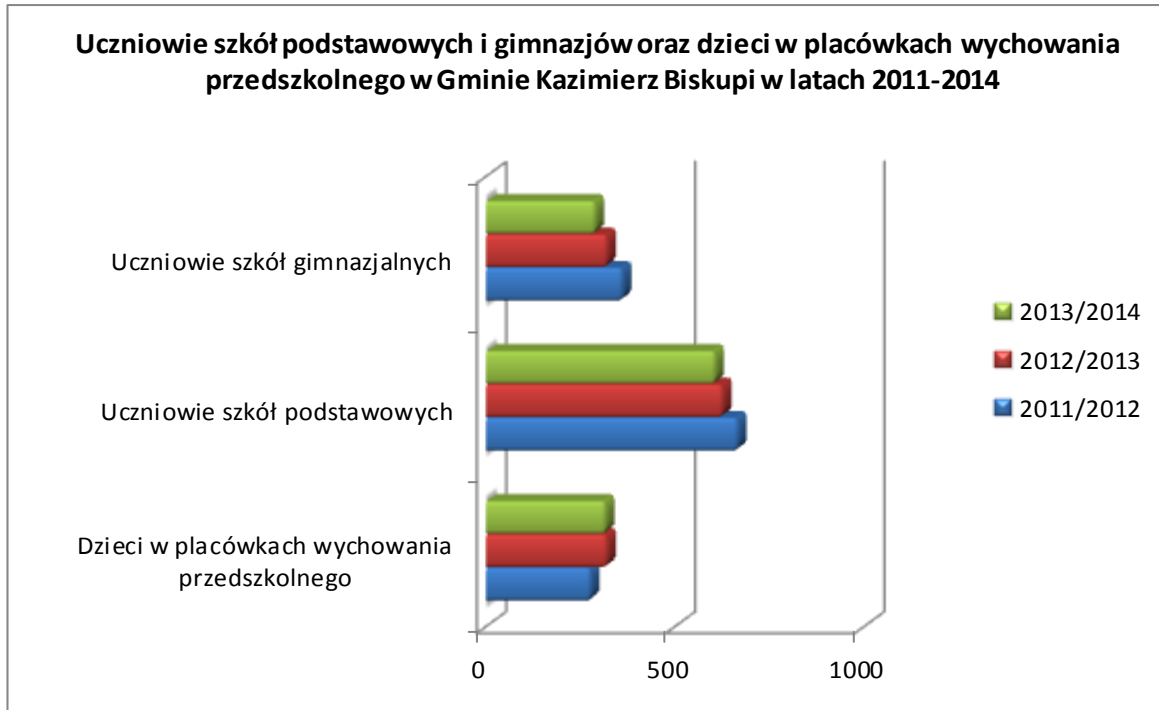
- Przedszkole w Kazimierzu Biskupim
- Szkoła Podstawowa im. Jana Pawła II w Kazimierzu Biskupim
- Zespół Szkolno-Przedszkolny w Dobrosołowie
- Zespół Szkolno-Przedszkolny w Kozarzewie
- Zespół Szkolno-Przedszkolny w Sokółkach,
- Publiczne Gimnazjum im. Polskich Olimpijczyków w Kazimierzu Biskupim

W roku szkolnym 2013/2014 do czterech przedszkoli uczęszczało łącznie 277 dzieci, do szkół podstawowych 606, a do gimnazjum w Kazimierzu Biskupim 289 uczniów. Szczegółowe dane dotyczące edukacji przedstawia poniższa tabela.

EDUKACJA	2010/11	2012/13	2013/14
Placówki wychowania przedszkolnego	5	5	5
w tym przedszkola	1	4	4
Miejsca w przedszkolach	200	330	327
Dzieci w placówkach wychowania przedszkolnego	277	320	316
w tym w przedszkolach	202	298	277
Szkoły podstawowe	5	4	4

Uczniowie szkół podstawowych	666	626	606
Szkoły Gimnazjalne	1	1	1
Uczniowie szkół gimnazjalnych	361	320	289

Źródło: Opracowanie własne na podstawie danych Urzędu Statystycznego w Poznaniu, UG Kazimierz Biskupi



Źródło: Opracowanie własne na podstawie danych Urzędu Statystycznego w Poznaniu oraz UG Kazimierz Biskupi



Publiczne Gimnazjum w Kazimierzu Biskupim

Z roku na rok systematycznie spada liczba dzieci uczęszczających do szkół podstawowych i gimnazjum na terenie gminy. Na daną sytuację główny wpływ ma niż demograficzny, część rodziców decyduje się również na posyłanie dzieci do placówek po za terenem gminy głównie w mieście Konin.

Ludność gminy według edukacyjnych grup wieku w 2013 r.:	
0 - 2 lata	362
3 - 6 lat	406
7 - 12 lat	761
13 - 15 lat	404

Źródło: Opracowanie własne na podstawie danych Urzędu Statystycznego w Poznaniu

Turystyka sport i rekreacja

Gmina Kazimierz Biskupi jest atrakcyjnym turystycznie regionem powiatu konińskiego. Posiada wiele walorów przyrodniczych, zabytków, a także ciekawą historię.

Jest to obszar chętnie odwiedzany przez turystów szukających ciszy i spokoju jak również osób lubiących aktywny wypoczynek.

Dzięki istniejącym na terenie gminy szlakom rowerowym i pieszym możliwe jest spędzanie wolnego czasu na wycieczkach rowerowo-pieszach. Godnym uwagi jest liczący 6,7 km czarny szlak wiodący z Kazimierza Biskupiego do Bieniszewa. Szlaki rowerowe liczą łącznie 74,3 km. Pierwszy z nich to szlak zielony tzw. Pętla dookoła Konina (69 km) jego trasa jest następująca: Żychlin- Stare Miasto-Branno-Sławsk-Węglewskie Holendry-Węglew-Kawnice-Kazimierz Biskupi-Bieniszew-Gosławice-Stary Licheń-Grąblin-Izabelin-Wola Podłęzna- Szczepidło- Brzeźno- Złota Góra- Żychlin. Drugi szlak (czarny) „odcinek łącznikowy ” ma 10,3 km i wiedzie przez Konin- Międzyzlesie- Posadę- Sokółki do Bieniszewa.

Na obszarze gminy znajdują się częściowo zrehabilitowane tereny po Kopalni Węgla Brunatnego. Są to miejsca przyciągające miłośników uprawiania różnorodnych form sportów ekstermalnych między innymi: przełajowych biegów krosowych, rajdów przeprawowych i terenowych 4x4, a także trialu i enduro.

Na terenie pokopalnianym znajduje się lotnisko z siedzibą Konińskiego Aeroklubu. Podczas sezonu lotniczego trwającego od kwietnia do listopada, prowadzone są szkolenia

podstawowe, doskonalące oraz treningi członków sekcji samolotowej, szybowcowej, spadochronowej, modelarskiej i balonowej. W ramach popularyzacji lotnictwa w regionie, Aeroklub Koniński jest również często organizatorem festynów lotniczych. Niezwykle popularne są wówczas loty widokowe, które umożliwiają spojrzenie z lotu ptaka (z samolotu lub szybowca) na region koniński.

Gmina Kazimierz Biskupi posiada wiele ciekawych walorów naturalnych oraz antropogenicznych. Jest to obszar gdzie zlokalizowane są zabytki sakralne związane z kultem religijnym. Panują tu idealne warunki do aktywnego spędzania wolnego czasu. Każdy znajdzie tu coś dla siebie.

Największą zrealizowaną ostatnio inwestycją związaną z infrastrukturą rekreacyjną jest powstały na terenie liczącym ok. 3 ha – przekazany gminie przez parafię p.w. Św. Marcina w Kazimierzu Biskupim – Park Kulturowy. Dotychczasowy nieużytek uporządkowano, wytyczono ścieżki i posadzono rośliny. Uregulowano koryto przepływającej Strugi Ostrowickiej (zwaną także Biskupią) oraz zbudowano amfiteatr.



Park Kulturowy w Kazimierzu Biskupim

Obiekty rekreacyjno – sportowe:

- lotnisko Aeroklubu Konińskiego;
- hala sportowa;
- stadion 700-lecia + boczne boisko;
- Orlik 2012 (kompleks boisk);
- boisko wielofunkcyjne (Sokółki);
- boiska do siatkówki plażowej;
- boisko do piłki koszykowej;
- strzelnica;
- Park Kulturowy w Kazimierzu Biskupim;



Hala sportowa w Kazimierzu Biskupim, Stadion 700-lecia; www.kazimierz-biskupi.pl

Imprezy sportowe organizowane w gminie:

- Bieg Pod Tysiącletnimi Dębami;
- Cała Polska Biega;
- Ogólnopolski Wyścig Kolarski „Szlakiem Bursztynowym Hellena Tour”;
- Regionalne zawody w kolarstwie przełajowym;
- Maraton Zumba Fitness;

- Gminne zawody Ochotniczych Straży Pożarnych;
- Halowy turniej w tenisie ziemnym w grach deblowych;
- Regionalne turnieje piłki siatkowej;
- Regionalny turniej piłki siatkowej mężczyzn o puchar Wójta Gminy Kazimierz Biskupi;
- Gminne turnieje piłki nożnej;
- Gminne turnieje piłki siatkowej;
- Gminny turniej siatkówki plażowej dziewcząt i chłopców;
- Regionalne Grand Prix Kazimierza Biskupiego w siatkówce plażowej mężczyzn;
- Gminne turnieje piłki koszykowej;
- Eliminacje i Mistrzostwa Powiatu dziewcząt i chłopców w piłce koszykowej, piłce nożnej;
- Turnieje o Puchar Tymbarka;
- Turnieje Coca-Cola (piłka nożna);

Kluby i koła sportowe funkcjonujące na terenie gminy:

- GKS Polonus Kazimierz Biskupi – piłka nożna;
- KTC Konin – kolarstwo;
- Sekcja piłki siatkowej;
- Sekcja piłki koszykowej;
- Siłownia – hala sportowa;
- Zajęcia dla osób niepełnosprawnych;

Zabytki i miejsca szczególne

Gmina Kazimierz Biskupi na swoim obszarze posiada wiele ciekawych zabytków jak również miejsc wartych zobaczenia. Należą do nich:

Kościół Parafialny pw. św. Marcina

Kazimierska fara – kościół pw. św. Marcina z Tours stanowi centrum parafii założonej prawdopodobnie już w XI w. Kościół zbudowano około poł. XII w., możliwe, że na miejscu starszej drewnianej świątyni, ale dokładna data jego erekcji, przypisywanej m.in. Piotrowi Wszeborowicowi, nie została ustalona.

W latach 1505-1520, staraniem biskupa poznańskiego Jana Lubrańskiego, który był tutaj proboszczem ok. 1485 r. i jego brata, wojewody poznańskiego Mikołaja, kościół został rozbudowany w stylu gotyckim. Kolejne przebudowy po zniszczeniach z okresu wojen szwedzkich oraz pożarze w 1729 r. zatarły wiele elementów romańskich i gotyckich. W 1859 r. świątynia została wydłużona w kierunku zachodnim. W latach 90. XX w. odsłonięto pozostałości romańskiego portalu w południowej ścianie kościoła. Nad nim, we fragmencie gotyckiego muru, widnieje herb Godziemba rodziny Lubrańskich, właścicieli dóbr kazimierskich w XVI w. Styl romański natomiast jest dziś widoczny jedynie w wątkach części murów absydy, prezbiterium i częściowo nawy, wykonanych z ciosów piaskowca.

Wszystkie trzy fazy budowlanych przekształceń są dostrzegalne w zewnętrznych murach. Kościół pokryty jest miedzianym dachem (1989 r.), natomiast jego wieża, z cebulastym hełmem i latarnią, kryta jest gontem w kształcie rybich łusek.

Wnętrze kościoła zamknięte jest stropem płaskim z polichromią z 1905 roku autorstwa A. Konkowskiego, przedstawiającą sceny z życia świętych Pięciu Braci Męczenników. Ich relikwie sprowadzone zostały do Kazimierza Biskupiego z Czech za pośrednictwem katedry poznańskiej (ok. 1525 r.). Lokalna tradycja głosi, że kazimierska fara posadowiona została w miejscu celi św. Mateusza Męczennika, a do 1729 r. znajdowało się tutaj mauzoleum tego świętego.

W barokowym ołtarzu głównym (XVII/XVIII w.) znajduje się obraz Matki Bożej Kazimierskiej z 1721 roku. Przy wejściu do świątyni stoi kropielnica (dawna chrzcielnica) z piaskowca z 1512 roku.

Wystrój prezbiterium (1999 r.) dostosowano do wymogów odnowionej liturgii (chrzcielnica, ambona i posoborowy ołtarz z granitu szwedzkiego) i założono witraże: w prezbiterium - z symbolem Ducha Św., w nawie - z wyobrażeniami świadków wiary: św. Józefa – patrona Kościoła Powszechnego, błogosławionego Bogumiła Biskupa – patrona Kościoła Włocławskiego, św. Jadwigi Królowej, św. Kazimierza Królewicza, Kardynała Stefana Wyszyńskiego i Jana Pawła II. Witraż nad głównym wejściem przedstawia św. Marcina na tle kościołów kazimierskich.

Odnowiony kościół jest wotum społeczności kazimierskiej na jubileusze 2000-lecia chrześcijaństwa oraz 1000-lecia męczeńskiej śmierci Patronów Kazimierza Biskupiego.

Pobenedyktyński Zespół Klasztorny

Zespół klasztorny bernardynów w Kazimierzu Biskupim powstał w latach 1518-1523 z fundacji Jana Lubrańskiego, biskupa poznańskiego (1499-1520) i jego brata Mikołaja Gardziny, wojewody poznańskiego. To jedyna szesnastowieczna fundacja tego zakonu w Polsce. Bernardyni (franciszkanie-obszernicy) zajmowali się w Kazimierzu Biskupim propagowaniem kultu Pięciu Braci Męczenników, których relikwie zostały sprowadzone z Czech do katedry poznańskiej, a następnie (ok. 1525 r.) przekazane do Kazimierza Biskupiego. Przylegające do kościoła od strony północnej zabudowania klasztorne były kilkakrotnie przebudowywane w XVII i XX w. Krużganki i szachulcowa wieża bramna powstały w II poł. XVIII w.

Gotycki kościół klasztorny pw. św. Jana Chrzciciela i Pięciu Braci Męczenników powstał według tradycji na miejscu dawnej celi św. Jana Męczennika, jednego z eremitów kazimierskich. Jednonawową budowlę zamyka zwężone prezbiterium. Wnętrza budowli przykrywają sklepienia krzyżowe. Uwagę zwracają trzy nowe ołtarze oraz droga krzyżowa wykonana techniką sgraffito według projektu Mirosława Giernatowskiego. Z dawnego wyposażenia zachowały się: późnorenesansowy nagrobek Stanisława Russockiego (zmarłego w 1605 r., starosty santockiego), rzeźby św. Jadwigi i św. Mikołaja z połowy XVI w. oraz drewniany relikwiarz skrzynkowy, w którym sprowadzono relikwie Pięciu Braci. Obecne relikwie (przeniesione w 1977 r. z kościoła farnego) znajdują się w ołtarzu bocznym świątyni.

W klasztorze funkcjonowało (z przerwami od 1586 r. do poł. XIX w.) studium teologiczne. Konwent bernardynów zniesiono w końcu XIX w. Od 1921 r. klasztor stał się siedzibą Zgromadzenia Misjonarzy Świętej Rodziny, które prowadziło do 1939 r. gimnazjum klasyczne dla chłopców. W pierwszych miesiącach okupacji w klasztorze znajdował się obóz przejściowy dla księży, których następnie wywożono do obozów koncentracyjnych. Zajmowany czasowo na koszary Wehrmachtu, a później przez wojska sowieckie, klasztor został zdewastowany. Gruntownej renowacji poddano kościół w latach 1970-1973.

Po odbudowie mieści Wyższe Seminarium Duchowne prowadzone przez księży misjonarzy (obecnie oddział Wydziału Teologicznego Uniwersytetu im. Adama Mickiewicza w Poznaniu). Mieści się tutaj Ośrodek Rodzinnych Spotkań Rekolekcyjnych. W klasztorze funkcjonuje także niewielkie muzeum misyjne.

Kościół św. Izaaka

Na cmentarzu grzebalnym znajduje się drewniany kościół zbudowany staraniem Kacpra Wolickiego w 1640 roku, odrestaurowany staraniem hrabiny Mielżyńskiej w 1783 roku. Kościół jest pokryty podwójnym gontem, z wieżyczką na sygnaturkę zwieńczoną cebulastym hełmem i latarnią. Wnętrza są oszalowane, ze śladami polichromii. W kościele są trzy ołtarze z XVIII wieku. Ostatnio świątynię remontowano w 1983 roku. Całość konsekrowana w 1998 roku. Odprawia się w niej nabożeństwa w pierwszym tygodniu listopada.

Klasztor Misjonarzy Świętej Rodziny

Klasztor Bernardynów powstał w 1514 r. z fundacji Biskupa poznańskiego Jana Lubrańskiego i jego brata Mikołaja, ówczesnego właściciela miasta. Zgodnie z zamysłem biskupa stał się on głównym ośrodkiem kultu Świętych Pięciu Braci Męczenników w Polsce; dzięki jego staraniom w 1536 r. trafiły do kościoła klasztorne ich relikwie. Pierwotne zabudowania drewniane zastąpiono wkrótce murowanymi.

Świątynia powstała do 1518 r., wkrótce dobudowano do niej od południa kaplicę św. Anny (rozebraną w XVIII w.). Około 1520 r. zakończono budowę klasztoru, w latach 1621-24 dobudowano doń wydłużone skrzydło północne. Kościół i klasztor, zniszczone w czasie wojny szwedzkiej, zostały odbudowane w 2 poł. XVII w. Wieżyczkę nad nawą wzniesiono w 1692 r. Krużganki Drogi Krzyżowej oraz wieżę bramną, pełniącą jednocześnie rolę dzwonnicy, ustawiono w latach 1760-61. W 1898 r. władze carskie zamknęły klasztor. Jego obecni gospodarze – Misjonarze Świętej Rodziny – przybyli tu w 1921 r. W 1939 r. Niemcy utworzyli w klasztorze obóz dla księży polskich. Obecnie mieści się w nim Wyższe Seminarium Duchowne (sekcja Wydziału Teologicznego Uniwersytetu im. Adama Mickiewicza w Poznaniu). Znajduje się tu także niewielkie muzeum misyjne.

Gotycki kościół pw. św. Jana Chrzciciela i Pięciu Braci Męczenników jest budowlą jednonawową, z nieco węższym, zamkniętym trójbocznie prezbiterium. Nawę i prezbiterium przykrywają sklepienia krzyżowe. Renowacja w latach 1970-73 nadała świątyni nowoczesny wystrój. Uwagę zwracają trzy nowe ołtarze oraz Droga Krzyżowa wykonana techniką sgraffito według projektu Mirosława Giernatowskiego na północnej ścianie nawy. Z dawnego wyposażenia zachowały się m.in. późnorennesansowy

nagrobek Stanisława Russockiego (zm. 1605 r.) oraz późnogotyckie rzeźby św. Jadwigi i św. Mikołaja z poł. XVI w. przy łuku tęczy. Na ścianie południowej znajduje się skrzynkowy relikwiarz Pięciu Braci Męczenników.

Gotycki klasztor wzniesiony na planie podkowy przylega do kościoła od strony północnej, tworząc niewielki kwadratowy wirydarz. W dwóch pomieszczeniach skrzydła wschodniego – zakrystii i dawnym skarbcu – zachowały się gotyckie sklepienia gwiaździste. W krużgankach zachowały się dwa późnogotyckie portale: drewniany z 1520 r. oraz kamienny z 1508 r. Do gotyckiego budynku przylega od strony północnej otynkowane skrzydło z 1 poł. XVII wieku.

Pałac w Posadzie

W położonej 6 km na południe od Kazimierza Biskupiego wsi Posada znajduje się eklektyczny pałac z II poł. XIX, który należał do rodziny Wierusz-Kowalskich. W latach 1899-1951 mieszkał w nim Karol Wierusz-Kowalski (1869-1953), artysta malarz, absolwent słynnej szkoły monachijskiej, bratanek stryjeczny Alfreda Wierusz-Kowalskiego. Karol, przebywając w Posadzie, przez wiele lat zarządzał również majątkiem swojego stryja położonym w pobliskim Mikorzynie. W 1951 r. Karol Wierusz-Kowalski zmuszony został do opuszczenia Posady. Zmarł dwa lata później w Poznaniu. Po II wojnie światowej pałac przerobiony został na budynek mieszkalny dla kilku rodzin. Użytkowany w ten sposób do 1980 r., popadł w ruinę. Kilkanaście lat później, po gruntownym odrestaurowaniu, stał się siedzibą konińskiej delegatury Wojewódzkiego Urzędu Ochrony Zabytków w Poznaniu. Piętrowy, eklektyczny pałac wyróżnia się, modnym w dobie romantyzmu, a konsekwentnie i logicznie użytym przez architekta wystrojem neogotyckim. Budynek, posadowiony na planie prostokąta, zwieńczony został krenelażem, a narożniki zdobią pseudo wieżyczki, o typowym dla gotyku angielskiego kształcie. Lico budynku ożywia ryzalit. W jego osi znajduje się reprezentacyjny ganek, nad którym rozpościera się taras widokowy. Całe założenie pałacowo-parkowe w Posadzie (powierzchnia 5,2 ha) powstało w II połowie XIX w. staraniem rodziny Kowalskich. Wschodnią ścianę parku przecina prowadząca przez starodrzew droga zakończona przed pałacem owalnym podjazdem.

Klasztor Kamedułów w Bieniszewie.

Na szczycie Sowiej Góry (117 m n.p.m.) w 1663 roku powstała pustelnia zakonu kamedułów, którzy według mieszkańców Kazimierza są następcami Pięciu Braci Męczenników. Klasztor powstał dzięki staraniom kameduły - ojca Sylwanusa Boselli, który był wikariuszem generalnym dla eremów kamedulskich w Polsce.

Teren obecnego klasztoru należał w drugiej połowie XVII wieku do starosty radziejowskiego i kasztelana inowrocławskiego Wojciecha Kadzidłowskiego, który oddał na fundację klasztoru Sowią Górę oraz las do niej przylegający i kościółek św. Barnaby, upamiętniający jednego z Pięciu Braci Męczenników. Do Kazimierza przybyło pięciu ojców kamedułów (liczba dla tego miejsca, słynącego Kultem Pięciu Braci Męczenników znamienna). Korzystając z licznych darowizn zbudowano drewniany kościół, budynki gospodarcze, spichlerze, a przede wszystkim powstało osiem eremów, domków-cel z drewna, aby regule zakonu stało się zadość. W roku 1672 sprowadzono do Bieniszewa obraz Matki Boskiej Pocieszenia. Klasztor rozbudowywano do 1720 roku. W 1749 roku wybuchł pożar, który strawił ołtarz z cudownym obrazem. W 1760 roku zaczęto budowę murowanego kościoła w stylu późnobarokowym. Nowy kościół został konsekrowany w 1797 roku.

Okres zaborów był bardzo ciężki dla bieniszewskiej pustelni. Najpierw została okradziona przez Prusaków, a w 1819 roku władze rosyjskie dokonały kasacji klasztoru. Zaborcy przekazali zabudowania klasztorne pod opiekę proboszczowi z Kazimierza Biskupiego, który odprawiał tam msze święte w pierwsze niedziele miesiąca i w święta. Pozbawiony stałej opieki klasztor zaczął niszczeć, szczególnie zaś jego drewniane obiekty. W 1860 roku hrabia Mielżyński wykupił od władz carskich zabudowania klasztorne wraz z 10 hektarami ziemi. Rosjanie sprzedali je pod warunkiem, że hrabia rozbierze kościół. Mielżyński pozorował tylko rozbiórkę (zdjął z wież kopuły) czekając na lepsze czasy.

Do ratowania klasztoru przystąpił dziedzic Kazimierza Biskupiego Stanisław Mańkowski, który odkupił od Mielżyńskich dobra bieniszewskie. Nowy właściciel uchronił kościół przed dalszą dewastacją zakładając nowy dach gontowy nad nawą główną, okna w żelaznych ramach, a dachy kaplic cynkową blachą.

Po odzyskaniu niepodległości Stanisław Mańkowski został senatorem. Dokładał wszelkich starań, aby kościół odzyskał dawną świetność: w 1932 roku odbudował jedną z wież i przykrył ją hełmem z miedzianej blachy - z krzyżem w złotej kuli nad hełmem wieży (drugą z wież postawiono tuż przed II wojną światową). Jednocześnie zabiegał o powrót ojców kamedułów zapisując na rzecz zakonu kościół wraz z klasztornymi zabudowaniami. Stanisław Mańkowski zmarł w 1936 roku, a kameduli powrócili do klasztoru w lipcu 1937 roku.

Ojcowie przystąpili do remontu, wywiercili studnię o głębokości 96 metrów, pobudowali nowe domki-cele (jedną z nich ufundował arcybiskup gnieźnieński August Hlond). Niestety wybuchła II wojna światowa. Niemcy wywieźli starszyznę konwentu, ojców Alojzego Poprawę i Cherubina Kosika, którzy zginęli w obozie koncentracyjnym w Dachau, ojca Krystyna Ochojskiego, zmarłego w obozie Sachsenhausen i ojca Floriana Niedźwiadka, który przeżył piekło obozu. Pozostałych zakonników faszyci wypędzili, a klasztor przeznaczili na szkołę Hitlerjugend. Hitlerowska młodzież zniszczyła wszystkie

oznaki kultu, beczeszcząc nawet groby ojców zakonnych. Uciekając na początku 1945 roku przed wojskami radzieckimi faszyci podpalili wnętrze kościoła i wszystkie budynki. W tym samym roku powrócili do klasztoru zakonnicy i ponownie rozpoczęli trud odbudowy ze zniszczeń. Remont kościoła ukończono w 1955 roku, w latach 1974-1975 wyłożono dachy blachą miedzianą, która pokryła się patyną i nabrała seledynowego odcienia, w 1975 roku wykonano ufundowany przez Franciszka Wardeńskiego (rodaka z USA) budynek z celami dla ośmiu mnichów, wraz z zapleczem socjalnym. Do lat dziewięćdziesiątych wybudowano jeszcze kilka domków-cel. Obecnie jest ich sześć. Ze względu na restrykcyjną regułę zakonną, na teren klasztoru wchodzić mogą jedynie mężczyźni; kobiety mogą odwiedzać klasztor podczas niedzielnej mszy św. Pomędzy godzinami 10:00 a 11:30, w czasie nabożeństw w dni świąteczne Wielkiej Nocy i Bożego Narodzenia lub podczas nabożeństw, w trakcie corocznego wielkiego odpustu.





Źródło: Opracowanie własne; www.kazimierz-biskupi.pl



Zabytki gminy Kazimierz Biskupi:
Pałac w Posadzie
Kościół Parafialny pw. św. Marcina
Kościół św. Izaaka w Kazimierzu Biskupim
Klasztor Misjonarzy Świętej Rodziny
Klasztor Kamedułów w Bieniszewie

Kultura

Kultura w gminie Kazimierz Biskupi rozwija się dzięki działalności zlokalizowanych na jej terenie zespołów artystycznych, organizacji i stowarzyszeń kulturalnych oraz jednostek organizacyjnych gminy tj. Gminnego Ośrodka Kultury, biblioteka.

Gminny Ośrodek Kultury w Kazimierzu Biskupim

Życie kulturalne w gminie skupia się wokół **Gminnego Ośrodka Kultury w Kazimierzu Biskupim**. Do zadań ośrodka należy m.in.: edukacja kulturalna, organizowanie koncertów, wystaw, odczytów, imprez artystycznych i rozrywkowych, tworzenie warunków dla rozwoju amatorskiego ruchu artystycznego twórczości ludowej i folklorystycznej, upowszechnianie i wspomaganie społecznej aktywności kulturalnej, współdziałanie z organizacjami kulturalnymi, promowanie lokalnej działalności kulturalnej na zewnątrz, nawiązywanie kontaktów w zakresie wymiany kulturalnej w kraju i za granicą, nadzór nad świetlicami wiejskimi.



Gminny Ośrodek Kultury w Kazimierzu Biskupim; Źródło: www.kazmierz-biskupi.pl

W ramach określonych zadań GOK organizuje szereg zajęć o charakterze kulturalnym dla mieszkańców zarówno dzieci, młodzieży, jak i osób dorosłych. **Kółko Teatralne** działające przy Gminnym Ośrodku Kultury w Kazimierzu Biskupim skupia chętnych gimnazjalistów oraz uczniów szkoły podstawowej. Udział w zajęciach warsztatowych stwarza młodzieży możliwość twórczego rozwijania się. **Koło Plastyczne** prowadzi zajęcia dla dzieci i młodzieży z zakresu: rysunku, malarstwa, rzeźby w glinie, organizuje we współpracy

z placówkami oświatowymi zlokalizowanymi na terenie gminy wernisaże, konkursy, wystawy plastyczne itp. **Klub seniora "Leśne Echo"** powstał w 2008 roku celem działalności Klubu jest integracja środowiska seniorów poprzez organizację imprez okolicznościowych o charakterze towarzysko-artystycznym.

Ponadto GOK organizuje również zajęcia taneczne, wokalne, naukę gry na instrumentach, zajęcia chóru oraz sprawuje nadzór merytoryczny nad Orkiestrą OSP w Kazimierzu Biskupim dbając o repertuar, pomoce dydaktyczne, instrumenty oraz pensję dyrygenta. Do priorytetowych imprez planowanych przez Gminny Ośrodek Kultury należy zaliczyć:

Najważniejsze imprezy planowane przez GOK
Przeгляд Twórczości Bożonarodzeniowej ANIOŁY
Gminny Finał Wielkiej Orkiestry Świątecznej Pomocy
Przeгляд Twórczości Wielkanocnej „Zadymka wielkanocna... Ale jaja” – warsztaty dla młodzieży i instruktorów plastyki

Dni Kazimierza Biskupiego
Regionalny Przegląd Zespołów Weselnych
Dożynki Gminne
Ogólnopolski Plener Malarski
Pozostałe wydarzenia organizowane cyklicznie
Gminny Dzień Babci i Dziadka
Wernisaż wystawy „Pocztówka Bożonarodzeniowa”
Konkurs recytatorski – etap rejonowy
Konkurs plastyczny „Pisanka wielkanocna”
„Dzień Kobiet” – koncert dla Pań, wieczór poetycki „Dla Niej”, wystawa prac plastycznych z okazji Dnia Kobiet
Koncert zespołów z okazji Festiwalu Miast Partnerskich
Obchody Święta Konstytucji 3-ego Maja
„Dzień Matki” – montaż słowno-muzyczny
Gminny Dzień Dziecka – festyn w Kazimierzu Biskupim
Przegląd Piosenki Religijnej
Przedstawienie plenerowe „Nasi Patronowie”
Ogólnopolski Plener Malarski
„Dzień Papieski” – wieczór poezji i piosenki religijnej
Hubertus
Przegląd Małych Form Teatralnych
Obchody Dnia Niepodległości
Konkurs plastyczny na „Pocztówkę Bożonarodzeniową”
Wigilia Kombatantów

Źródło: UG Kazimierz Biskupi

W Kazimierzu Biskupim od 10 lat w weekend majowy organizowane jest Katolickie Otwarcie Sezonu Motocyklowego, którego organizatorem i pomysłodawcą jest Kazimierskie Towarzystwo Motocyklowe „Quinque Fratrum”. Jest to impreza cykliczna wpisana w ogólnopolski kalendarz imprez motocyklowych. Kilka tysięcy motocyklistów najpierw udaje się na mszę do klasztoru kamedułów w Bieniszewie, a następnie na pokaz motocyklowy na lotnisko w Kazimierzu Biskupim. Zjazd motocyklowy połączony jest z Dniami Kazimierza Biskupiego. Impreza ta przyciąga corocznie wielu fanów motocykli.

Biblioteka Publiczna gminy Kazimierz Biskupi istnieje od 1949 roku. Biblioteka prowadzi działalność upowszechniającą czytelnictwo poprzez organizowanie wystaw, spotkań autorskich i innych imprez czytelniczych oraz promocje książek. Biblioteka udostępnia książki popularnonaukowe, literaturę piękną dla dorosłych i dzieci, lektury dla szkół podstawowych, gimnazjów i szkół średnich oraz opracowania dokumentujące życie społeczne lokalnych mieszkańców.

Ochrona zdrowia

Na terenie gminy funkcjonuje Niepubliczny Zakład Opieki Zdrowotnej w Kazimierzu Biskupim przy ul. Węglewskiej 3,

Filia NZOZ Kazimierz Biskupi	
Filia w Posadzie ul. Tuwima 2 (Pałacyk)	Filia w Dobrosołowie Dobrosołowo 61

Ze specjalistycznych porad medycznych oraz leczenia szpitalnego mieszkańcy gminy korzystają w głównej mierze w Wojewódzkim Szpitalu Zespolonym w Koninie oraz placówkach w innych miastach powiatowych byłego woj. konińskiego oraz w Poznaniu. Punkty apteczne na terenie gminy zlokalizowane są w miejscowościach Kazimierz Biskupi oraz Posada.

Pomoc społeczna

Pomocy społecznej udziela się osobom i rodzinom na zasadach określonych w Ustawie o pomocy społecznej z dnia 12 marca 2004 roku art.7. w szczególności z powodu: ubóstwa, sieroctwa, bezdomności, bezrobocia, niepełnosprawności, długotrwałej lub ciężkiej choroby, przemocy w rodzinie, potrzeby ochrony macierzyństwa lub wielodzietności, bezradności w sprawach opiekuńczo-wychowawczych i prowadzenia gospodarstwa domowego zwłaszcza w rodzinach niepełnych i wielodzietnych, braku umiejętności przystosowania do życia młodzieży opuszczającej placówki opiekuńczo-wychowawcze, trudności w integracji osób, które otrzymały status uchodźcy, trudności w przystosowaniu do życia po zwolnieniu z zakładu karnego, alkoholizmu lub narkomanii, zdarzenia losowego i sytuacji kryzysowej, klęski żywiołowej lub ekologicznej.

Prawo do świadczeń pieniężnych (art. 8 ust. 1) z pomocy społecznej przysługuje osobom i rodzinom, które spełniają określone kryterium dochodowe przy jednoczesnym wystąpieniu, co najmniej jednego z wyżej wymienionych czynników.

Zadania pomocy społecznej w gminie Kazimierz Biskupi wykonuje Gminny Ośrodek Pomocy Społecznej w Kazimierzu Biskupim. W wykonywaniu zadań GOPS współdziała z różnymi podmiotami, m.in. z organami gminy i sołectw, jednostkami organizacyjnymi

gminy, służbą zdrowia, policją, kuratorami sądowymi oraz instytucjami i organizacjami pozarządowymi zajmującymi się pomocą społeczną.

Kadra Gminnego Ośrodka Pomocy Społecznej				
	Ogółem	Kadra kierownicza	Pracownicy socjalni	Pozostali pracownicy
2012	17	1	4	12
2013	18	1	5	12
2014	22	1	6	15

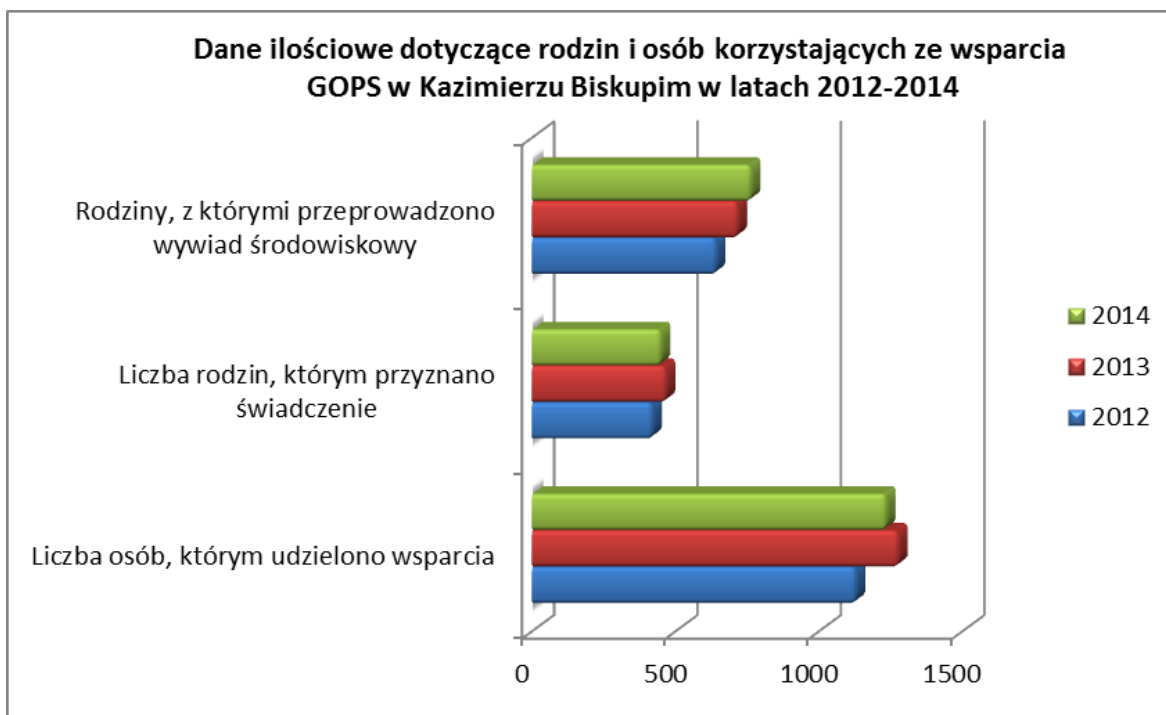
Źródło: GOPS w Kazimierzu Biskupim

Wydatki budżetu gminy związane z pomocą społeczną i innymi zadaniami w zakresie polityki społecznej systematycznie rosną w poszczególnych latach w roku 2013 wynosiły 15,6% wydatków budżetu ogółem.

Dane ilościowe dotyczące rodzin i osób korzystających ze wsparcia GOPS w Kazimierzu Biskupim			
Rok	Liczba osób, którym udzielono wsparcia	Liczba rodzin, którym przyznano świadczenie	Rodziny, z którymi przeprowadzono wywiad środowiskowy
2012	1128	419	641
2013	1276	466	716
2014	1234	449	763

Źródło: GOPS w Kazimierzu Biskupim

Jak wynika z powyższej tabeli w roku 2014 zmniejszyła się liczba rodzin oraz ogólna liczba osób, którym przysługiwały świadczenia w ramach działalności Gminnego Ośrodka Pomocy Społecznej. Jednocześnie systematycznie wzrasta liczba rodzin będących pod nadzorem służb GOPS, o czym świadczy systematycznie rosnąca liczba rodzin, wobec których wystąpiły przesłanki do przeprowadzenia wywiadu środowiskowego. Dynamikę zmian obrazuje poniższy wykres.



Źródło: Opracowanie własne na podstawie danych GOPS w Kazimierzu Biskupim

Główne negatywne przyczyny przyznawania świadczeń na przestrzeni ostatnich lat pozostają niezmiennie. Ich udział w świadczeniach ogółem oraz poziom w poszczególnych latach utrzymuje się na mniej więcej stałym poziomie. Niepokojący jest natomiast fakt rosnącego ubóstwa. W roku 2014 liczba rodzin korzystających ze świadczeń GOPS w wyniku ubóstwa zwiększyła się w porównaniu z rokiem 2012 o blisko 73%.

Powody przyznania świadczeń rodzinom według przyczyny			
	2012	2013	2014
Ubóstwo	162	248	280
Bezrobocie	203	255	249
Niepełnosprawność	141	165	153
Choroba	203	203	195
Bezradność w sprawach opiekuńczo-wychowawczych	113	116	124
Alkoholizm	44	53	61
Narkomania	1	3	3
Potrzeba ochrony macierzyństwa (w tym wielodzietność)	29	51	55
Bezdomność	13	9	9
Osoby z trudnościami po zwolnieniu z zakładu karnego	7	6	3

Zdarzenia losowe	7	10	2
Przemoc w rodzinie	7	1	9

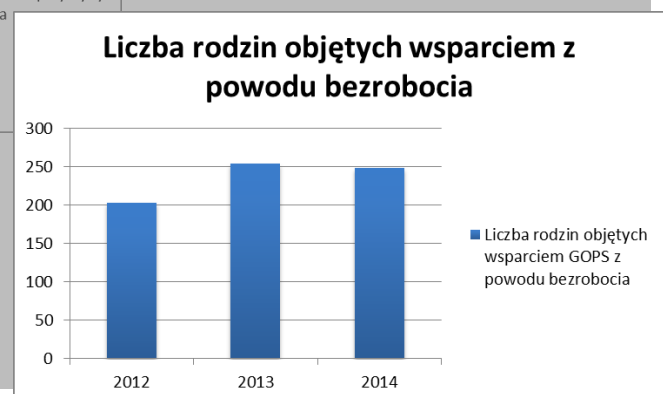
Źródło: GOPS w Kazimierzu Biskupim



Źródło: GOPS w Kazimierzu Biskupim



Źródło: GOPS w Kazimierzu Biskupim



Organizacje i stowarzyszenia

Lokalna grupa działania „Między ludźmi i jeziorami”



Stowarzyszenie zostało zarejestrowane w Krajowym Rejestrze Sądowym 21 sierpnia 2006 roku. Siedziba stowarzyszenia mieści się przy ul. Węglewskiej 11A w Kazimierzu Biskupim. Lokalna Grupa Działania obejmuje swoim zasięgiem, prócz gminy Kazimierz Biskupi, gminy: Wilczyn, Skulsk, Kleczew oraz Ostrowite. Celem funkcjonowania stowarzyszenia jest dbałość o zrównoważony rozwój społeczno-gospodarczy, poprawa warunków życia mieszkańców poprzez rozwój infrastruktury i aktywizację społeczną oraz promocja obszaru działania LGD.

Pozostałe formy współdziałania mieszkańców na szczeblu lokalnym

Lokalnie, mieszkańcy poszczególnych sołectw lub na obszarze kilku łącznie swoją działalność skupiają wokół Kół Gospodyń Wiejskich i jednostek Ochotniczych Straży Pożarnych, które biorą aktywny udział w życiu kulturalnym obszaru.

Bezpieczeństwo

Policja

Na terenie gminy zlokalizowany jest Posterunek Policji w Kazimierzu Biskupim podległy Komendzie Miejskiej Policji w Koninie. Gmina podzielona jest na dwa rejony dzielnicowych: Rejon I – obszar miejscowości Kazimierz Biskupi, Rejon II – pozostały obszar gminy.

Straż Gminna

W celu ochrony porządku publicznego uchwałą z dnia 30.09.2003 r. Rada Gminy powołała straż gminną. W ramach referatu Straży Gminnej utworzone jest jedno stanowisko – Komendanta Straży Gminnej. Do zadań strażnika gminnego należy w szczególności: ochrona spokoju i porządku w miejscach publicznych, kontrola ruchu drogowego w zakresie określonym w stosownych przepisach, współdziałanie z innymi podmiotami w zakresie ratowania i ochrony życia obywateli, zabezpieczanie miejsc przestępstwa do przybycia właściwych służb, ochrona obiektów komunalnych i użyteczności publicznej, informowanie społeczności lokalnej o zagrożeniach.

Straż pożarna

Teren gminy Kazimierz Biskupi należy do rejonu operacyjnego Państwowej Straży Pożarnej Komendy Miejskiej w Koninie - Jednostka Ratowniczo-Gaśnicza nr 1.

Ochotnicza Straż Pożarna funkcjonuje w Kazimierzu Biskupim od 1909 roku. Jednostka jest w strukturach Krajowego Systemu Ratowniczo-Gaśniczego od 1995 roku. Widnieje w KM PSP w Koninie, jako jednostka typu S-3.

Poza tym na terenie gminy działa jeszcze 5 jednostek OSP:

OSP Bielawy - typu S-1.

OSP Bochlewo - typu S-1.

OSP Dobrosołowo - typu S-2, należąca do KSRG.

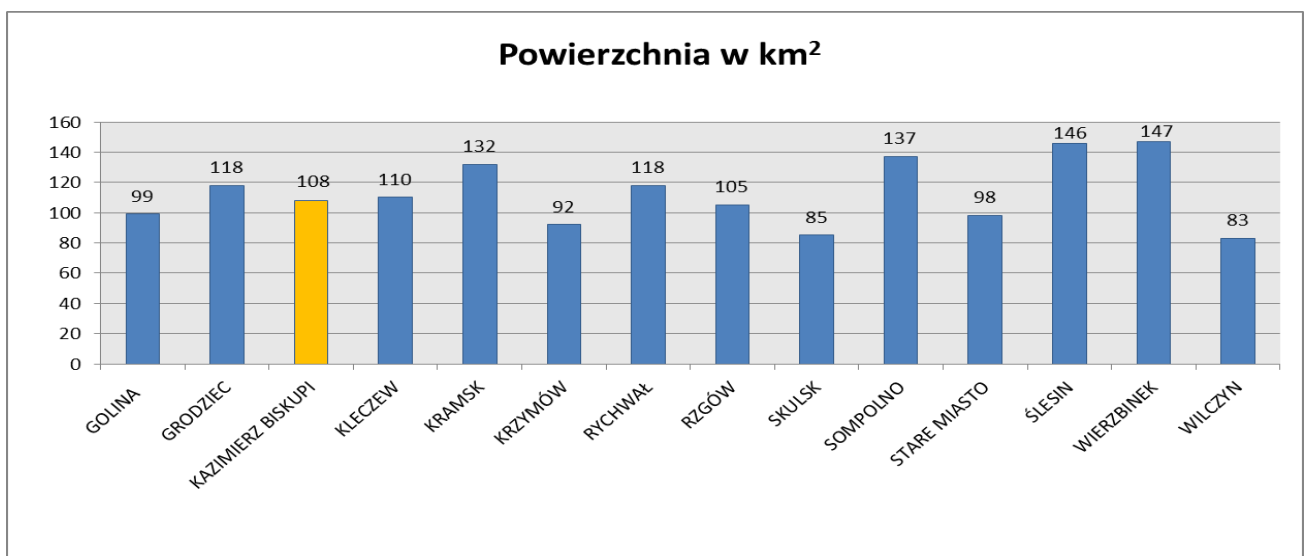
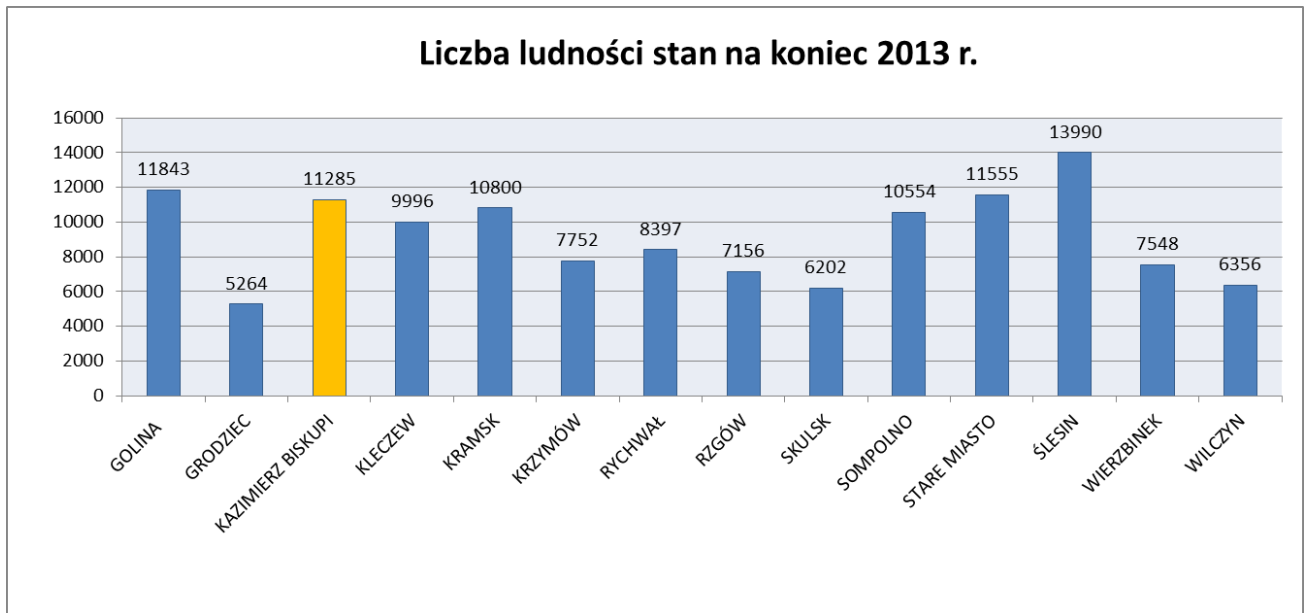
OSP Józwin - typu S-2.

OSP Tokarki - typu S-1.

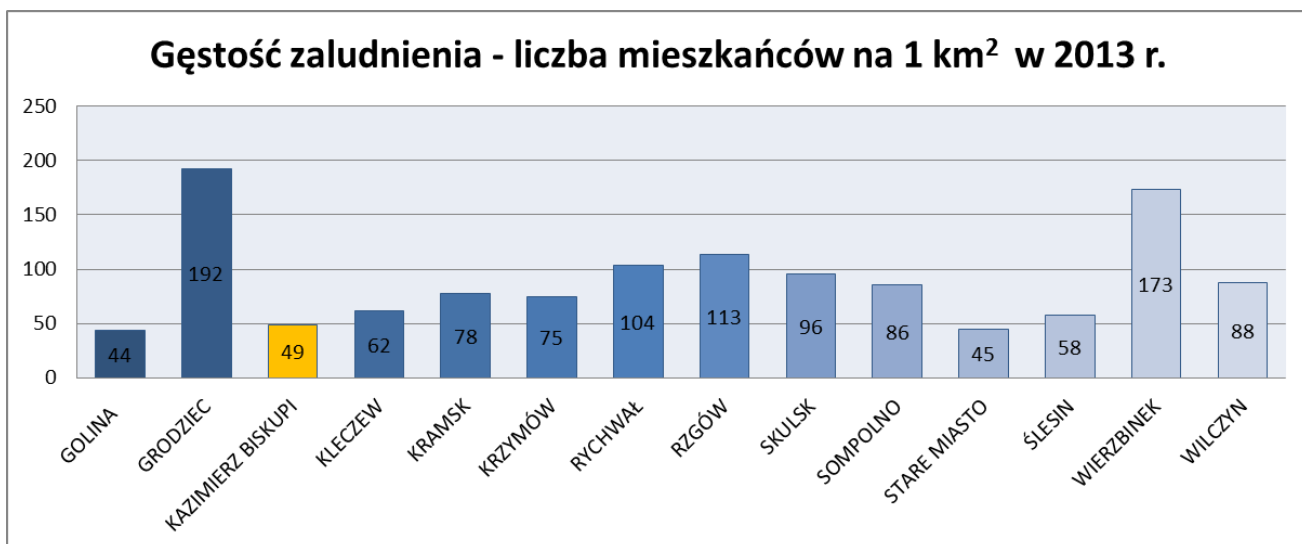
Analiza porównawcza

Celem opracowanej analizy porównawczej jest ogólne zobrazowanie pozycji gminy na tle gmin powiatu konińskiego, a także ocena jej sytuacji społeczno-gospodarczej i ekonomicznej w porównaniu z wyżej wymienionymi samorządami. W celu zachowania odpowiedniego poziomu obiektywizmu analizy za bazę wyjściową przyjęto rok, za który posiadano pełne dane statystyczne tzn. rok 2013. Opracowanie zostało sporządzone na podstawie danych Urzędu Statystycznego w Poznaniu.

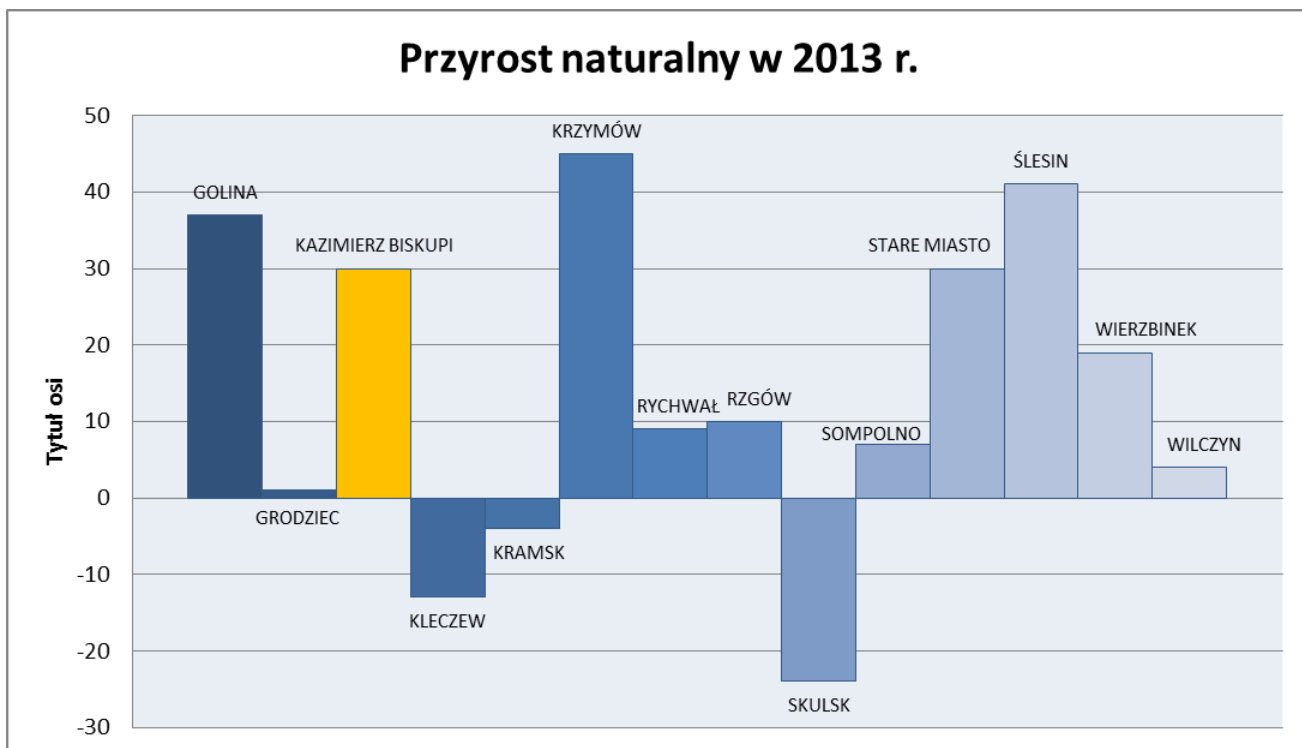
Gmina Kazimierz Biskupi jest na siódmym miejscu pod względem powierzchni gminą powiatu, wśród gmin wiejskich z kolei plasuje się na czwartym miejscu.

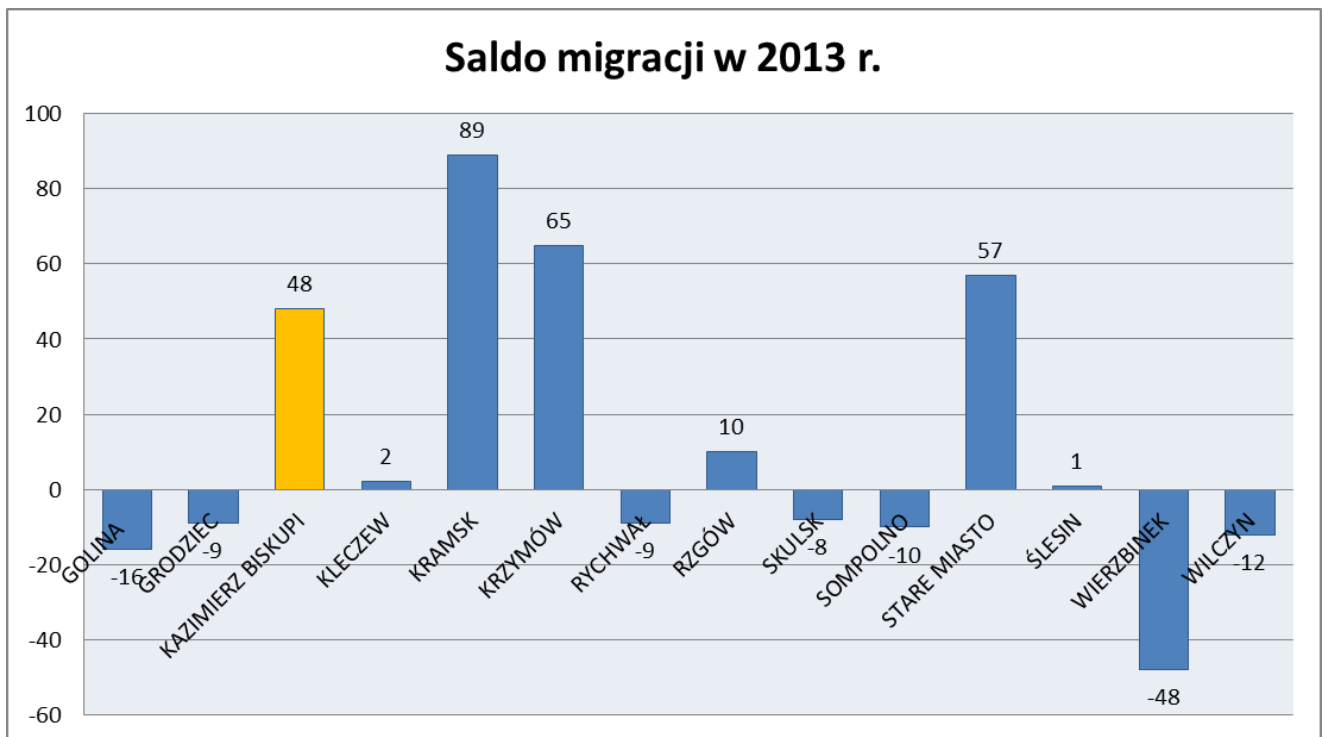


Pod względem liczby ludności wyżej plasują się jedynie trzy gminy Ślesin, Golina i Stare Miasto, przy czym dwie pierwsze są to gminy miejsko-wiejskie.

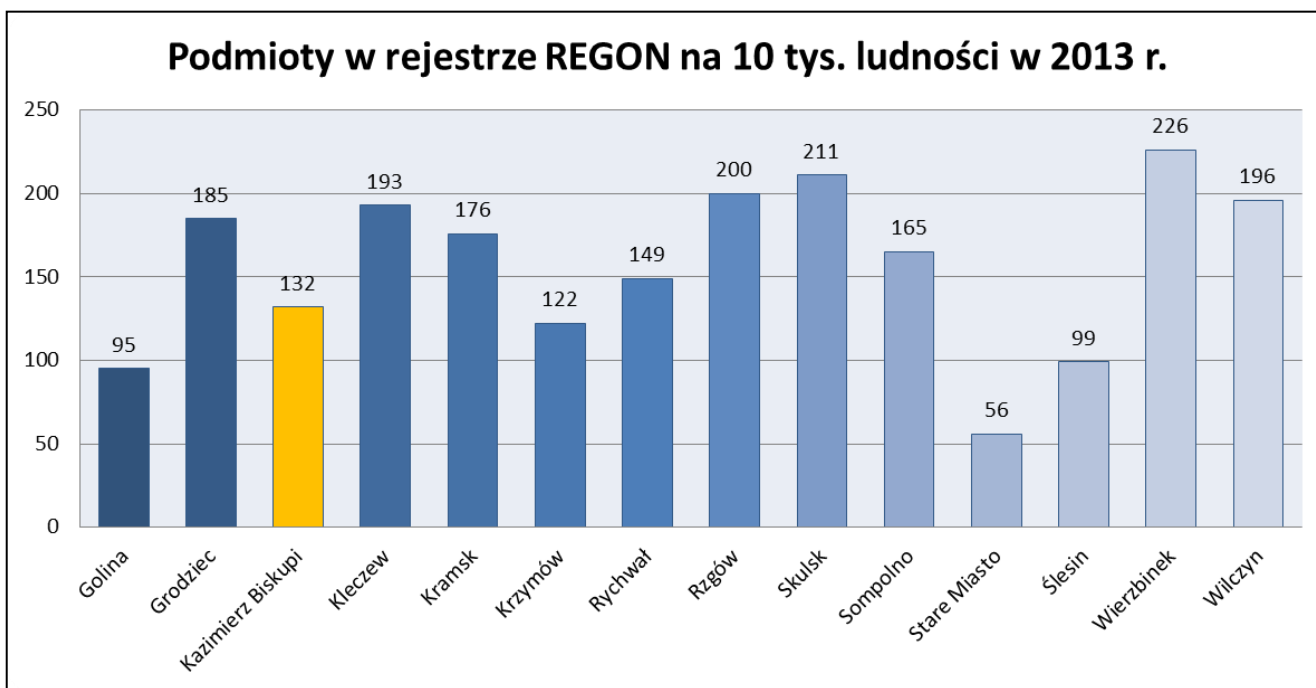
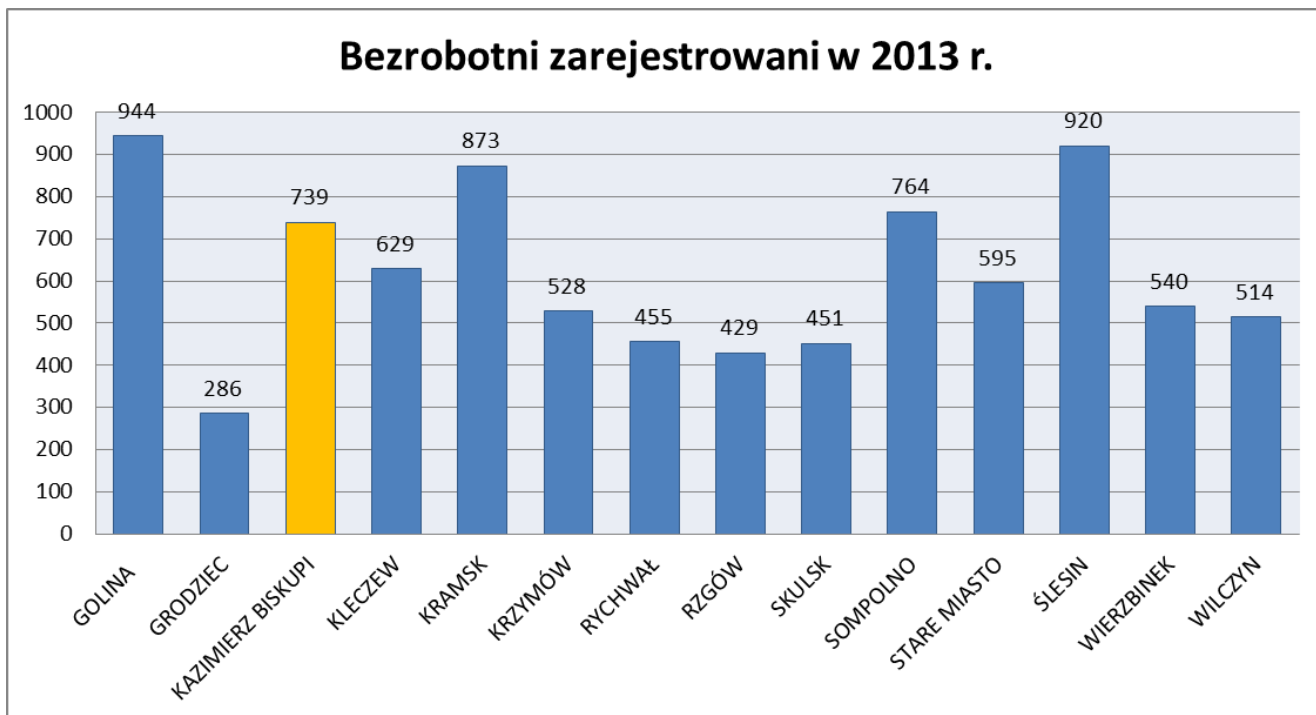


Wskaźniki tj. przyrost naturalny, saldo migracji czy stosunek ludności w wieku produkcyjnym i nieprodukcyjnym, plasują gminę Kazimierz Biskupi w czołówce na tle powiatu, są to dane pozytywne zwłaszcza porównując ogólną tendencję w województwie oraz w skali kraju.

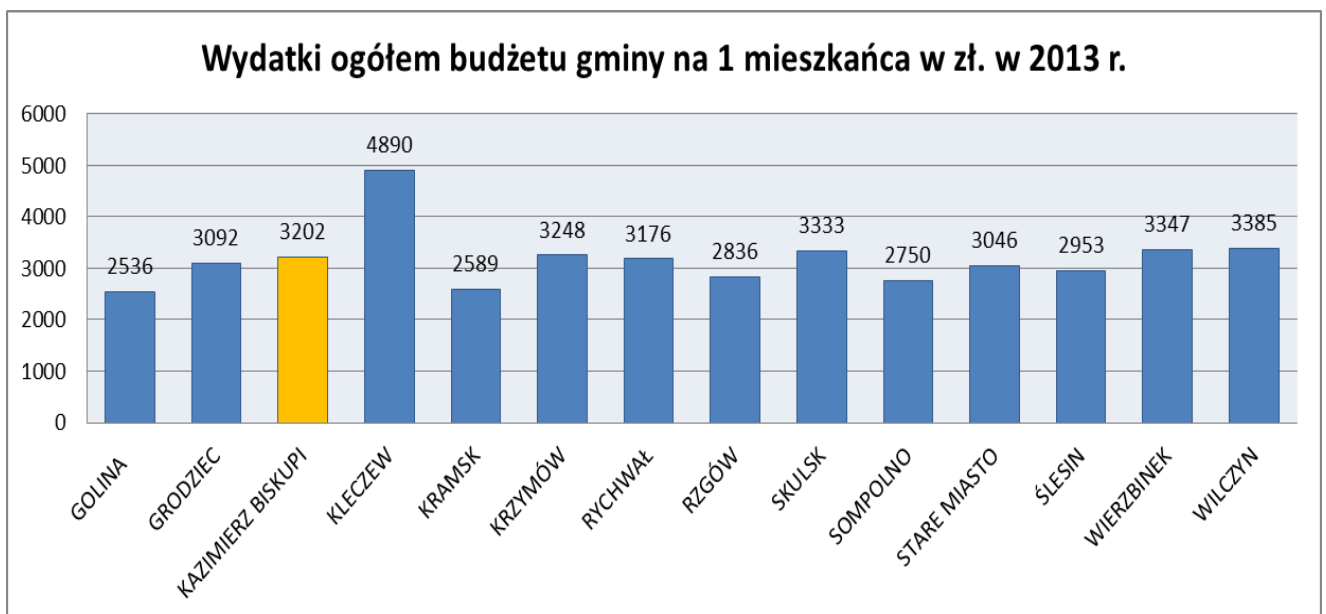
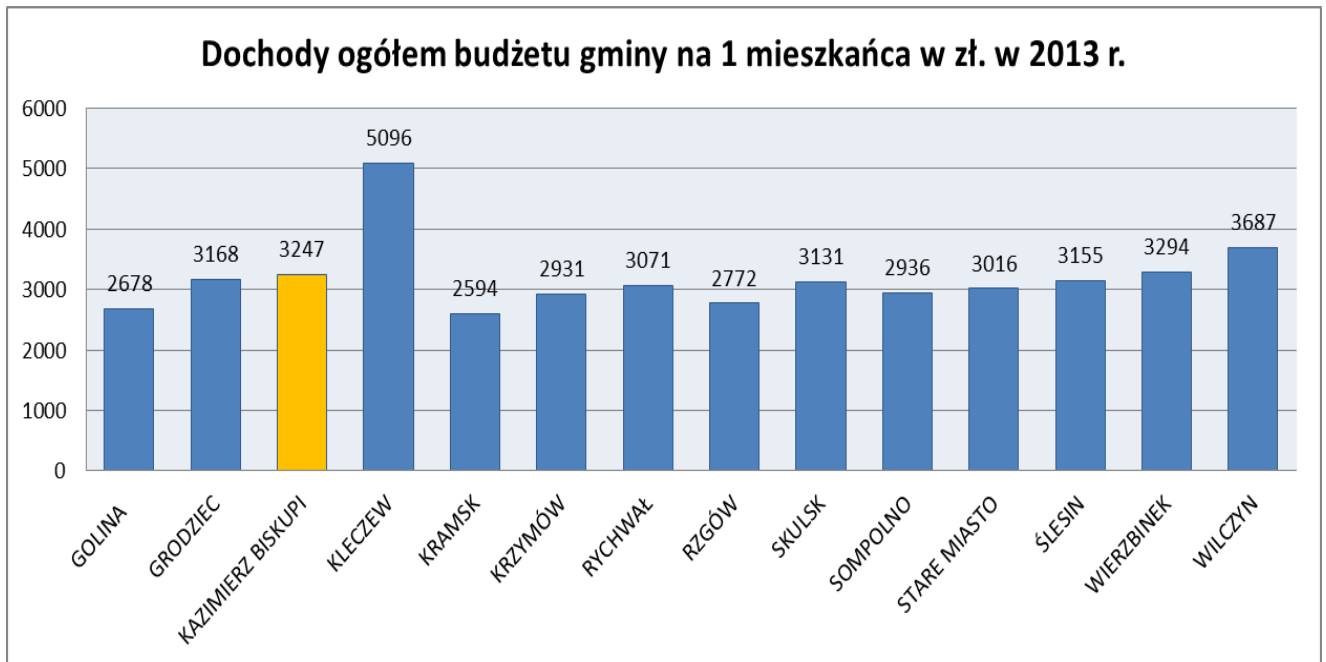


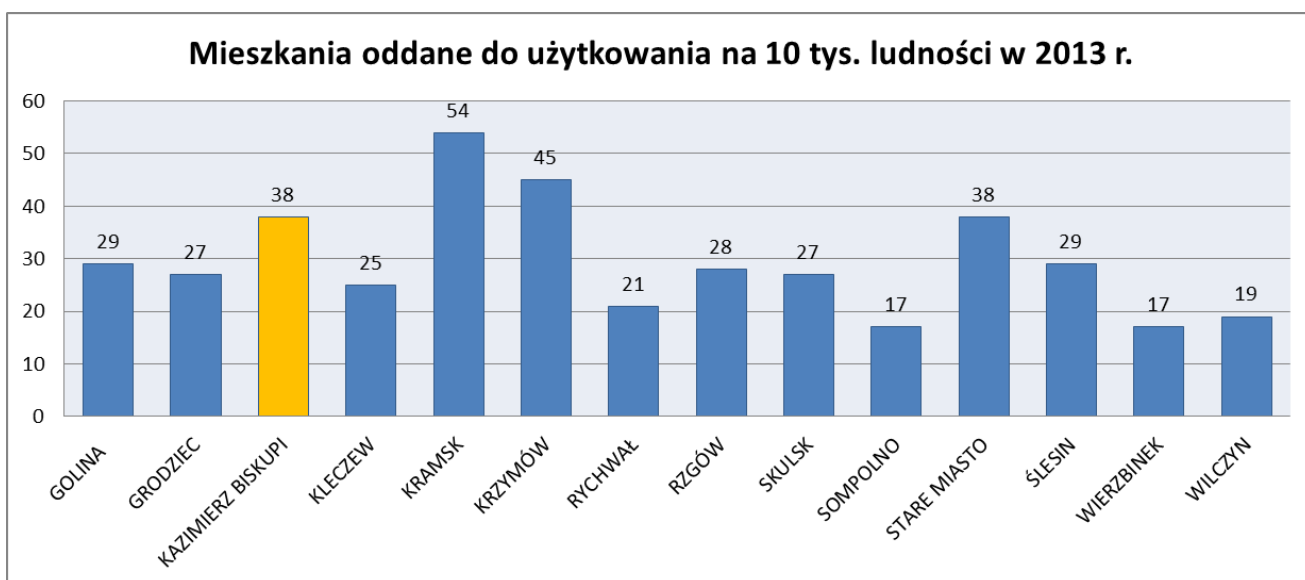
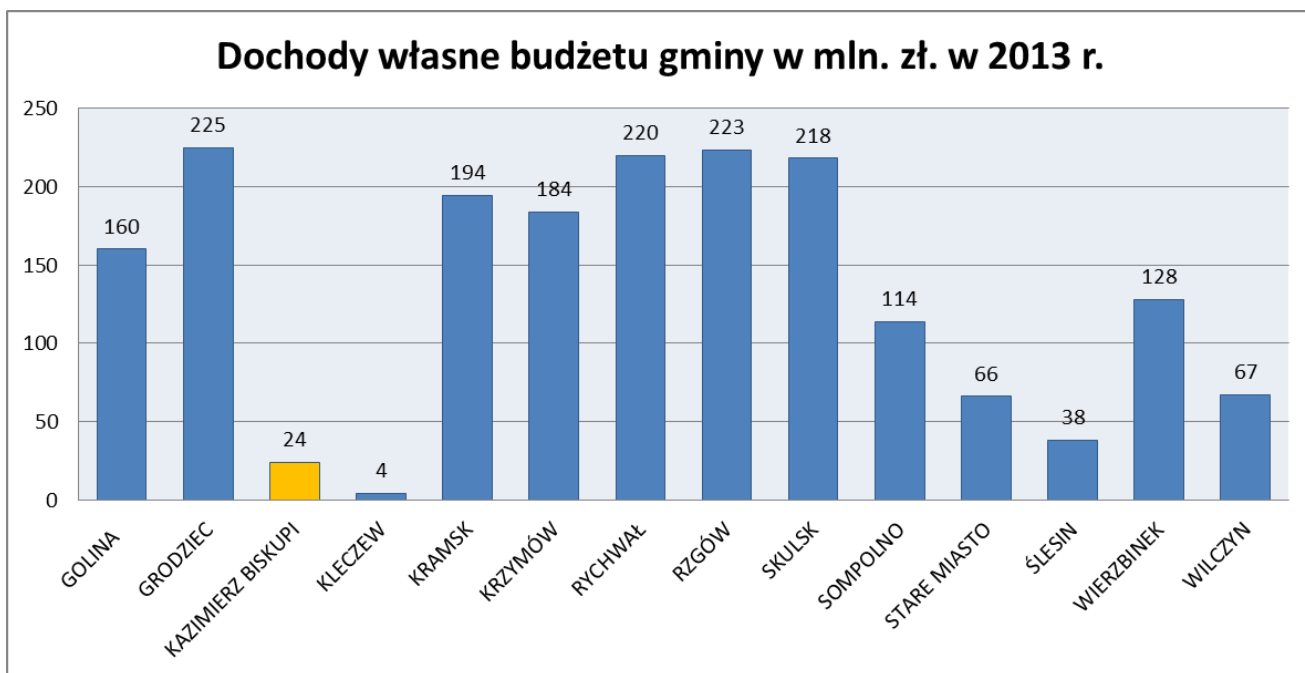


Porównując dane dotyczące bezrobocia w ujęciu ogólnej liczby osób bezrobotnych zarejestrowanych jest ona stosunkowo wysoka, jednakże zestawiając do tego ogólną liczbę ludności należy przyjąć, że stopa bezrobocia w gminie jest zbliżona do pozostałych gmin, a także do wartości w skali powiatu.



Analiza danych dotyczących dochodów i wydatków budżetowych w przeliczeniu na liczbę mieszkańców poszczególnych gmin wskazuje, że w gminie Kazimierz Biskupi jest ona bardzo zbliżona do innych samorządów. Wyróżnia się tu jedynie gmina miejsko-wiejska Kleczew, wynika to jednak z działalności na jej terenie kopalni węgla brunatnego.





W gminie Kazimierz Biskupi rocznie oddawane jest do użytku około 50 mieszkań na 10 tys. ludności, co jest jednym z lepszych wyników w powiecie i wynika z dogodnego położenia gminy w sąsiedztwie Konina. Ludność z miasta osiedla się na terenie gminy w szczególności w miejscowościach Posada, Sokółki, Wola Łaszczowa i Wieruszew.

Analiza SWOT

Analiza SWOT (Strengths – mocne strony, Weaknesses – słabe strony, Opportunities – szanse i Threats – zagrożenia) jest jedną z najpopularniejszych technik analitycznych wewnętrznego i zewnętrznego środowiska danej organizacji, równie często stosowana jako narzędzie badawcze z zakresu planowania rozwoju regionalnego. Poniższa Analiza posłuży do badania ogólnej sytuacji gminy Kazimierz Biskupi i oparta została na podstawie wniosków z konsultacji społecznych. Postulaty tam sformułowane posłużyły do identyfikacji problemów gminy oraz określenia zadań do ich rozwiązania. Analizie podlegają również takie elementy jak: infrastruktura, zasoby ludzkie, środowisko, gospodarka, potencjał turystyczny, lokalizacja gospodarcza.

Mocne i słabe strony to inaczej stimulatory i bariery rozwoju. Szanse i zagrożenia są czynnikami zewnętrznymi, niezależnymi od potencjału wewnętrznego, które wpływają na rozwój lub stagnację. Rozwój gminy powinien opierać się na silnych podstawach i szansach rozwojowych, stanowiących fundament powiatu.

LOKALIZACJA I ŚRODOWISKO NATURALNE	
MOCNE STRONY	SŁABE STRONY
Dogodne położenie geograficzne w centralnej części kraju	Negatywne skutki dla środowiska wynikające z działalności kopalni węgla brunatnego
Walory przyrodnicze – Puszcza Bieniszewska, liczne rezerваты i obszary chronione	Brak kompleksowego programu zagospodarowania terenów pokopalnianych
Tereny o potencjale rekreacyjnym	
Brak uciążliwego przemysłu	
Rolniczy charakter gminy przyjazny środowisku	
Podejmowanie inicjatyw na rzecz ochrony środowiska (plan budowy drugiej oczyszczalni ścieków)	
Usystematyzowana realizacja gospodarki odpadami komunalnymi	
SZANSE	ZAGROŻENIA
Zwiększenie wykorzystania odnawialnych źródeł energii	Pogorszenie stanu środowiska związane z działalnością gospodarczą i wzmożeniem ruchu turystycznego
Wzrost świadomości ekologicznej mieszkańców	Wzrost liczby mieszkańców osiedlających się na terenie gminy
Pozyskanie funduszy europejskich na projekty proekologiczne	Wzmożenie ruchu rekreacyjnego na terenie Puszczy Bieniszewskiej

SPOŁECZEŃSTWO	
MOCNE STRONY	SŁABE STRONY
Bogate dziedzictwo historyczne i kulturowe,	Niska aktywność społeczna mieszkańców
Dobrze rozwinięta baza kulturalna i oświatowa	Mała ilość organizacji społecznych aktywnie działających na terenie gminy
Rozwinięte zaplecze do uprawiania sportu - pełnowymiarowe obiekty sportowe	Słabe zagospodarowanie bazy sportowej na potrzeby lokalnej społeczności,
Stosunkowo niska gęstość zaludnienia - przestrzeń	Słabe zagospodarowanie potencjału rekreacyjnego, brak oferty spędzania wolnego czasu
Sąsiedztwo miasta Konina zapewnia mieszkańcom szerszy dostęp do usług społecznych – oświata, ochrona zdrowia, kultura i rozrywka	Nierównomierny rozwój gminy
Dodatni przyrost naturalny	Brak dziennego ośrodka opieki nad osobami starszymi i zagrożonymi wykluczeniem, oraz programu rozwiązującego ten problem w dłuższej perspektywie czasowej
Utworzenie funduszu sołectkiego	Zanikanie wiejskich tradycji
SZANSE	ZAGROŻENIA
Możliwość pozyskania środków z UE na rozwój społeczności lokalnej	Wzrost bezrobocia związany z redukcją zatrudnienia w przemyśle paliwowo-energetycznym w regionie
Napływ mieszkańców	Ubożenie społeczeństwa
Zwiększenie mobilności społeczeństwa	Migracja wykształconej młodzieży do większych ośrodków miejskich za pracę
Dogodne warunki dla budownictwa mieszkaniowego	Oddziaływanie miasta Konin zwłaszcza na sąsiadujące sołectwa, ludność osiedlająca się na terenie gminy nie identyfikuje się z nią w odpowiednim stopniu
Zaplecze rekreacyjno-sportowe dla większych ośrodków miejskich	
Członkostwo w Lokalnej Grupie Działania	
Wzrost zainteresowania wśród mieszkańców rekreacją ruchową	
Rozwój społeczeństwa informacyjnego	

GOSPODARKA I INFRASTRUKTURA	
MOCNE STRONY	SŁABE STRONY
Dobrze rozwinięta infrastruktura w zakresie dostarczania wody, odprowadzania ścieków, odbioru odpadów komunalnych oraz dostarczania energii	Brak przygotowanych terenów pod inwestycję, brak atrakcyjnej oferty inwestycyjnej
Systematycznie podnoszony stan techniczny dróg	Niska klasyfikacja gruntów rolniczych
Tereny o potencjale inwestycyjnym	Duża ilość małych nisko-dochodowych gospodarstw rolnych, mała ilość zrzeszeń rolników w celu skutecznego działania na rynku
Rozwój lotniska, koncepcja kompleksowego zagospodarowania terenu na bazie obecnie istniejącego lądowiska	Brak inicjatyw na szczeblu samorządowym na rzecz pobudzania przedsiębiorczości wśród mieszkańców
Baza sportowa umożliwiająca organizację imprez komercyjnych i jako baza treningowa	Słaba promocja walorów przyrodniczych i kulturalnych gminy na zewnątrz
	Słabo rozwinięta baza turystyczna i noclegowa
	Duże uzależnienie gospodarki w ostatnich latach od górnictwa odkrywkowego kończącego działalność na terenie gminy
	Mało aktywna współpraca z organizacjami okołobiznesowymi
	Przez teren gminy nie przebiegają żadne ważniejsze szlaki komunikacyjne w skali województwa czy kraju
SZANSE	ZAGROŻENIA
Rozwój specjalizacji w rolnictwie – rolnictwo ekologiczne, sadownictwo	Odływ inwestorów zewnętrznych na tereny położone bliżej kluczowych szlaków komunikacyjnych
Wzrost wykorzystania odnawialnych źródeł energii	Pogarszająca się sytuacja finansowa samorządów gminnych w kraju w ostatnich latach
Nowa perspektywa finansowa UE	Migracja osób młodych i wykwalifikowanych w poszukiwaniu lepszego zatrudnienia
Możliwość wykorzystania cennych walorów przyrodniczych i kulturowych do	Silna konkurencja ze strony pobliskich gmin posiadających lepiej rozwiniętą bazę

celów turystycznych i rekreacyjnych	turystyczną i rekreacyjną dla potencjalnych gości
Szersza współpraca z sąsiadującymi gminami oraz dużymi ośrodkami miejskimi	
Rozwój sektora MSP	
Przynależność do dobrze rozwiniętego gospodarczo województwa wielkopolskiego	

Konsultacje społeczne

Konsultacje społeczne to proces, w którym przedstawiciele władz w danym przypadku lokalnych, przedstawiają obywatelom swoje plany inwestycji lub innych przedsięwzięć, które będą miały wpływ na życie obywateli. Konsultacje nie ograniczają się jednak tylko do przedstawienia tych planów, ale także do wysłuchania opinii na ich temat i ich modyfikacja.

Konsultacje społeczne są sposobem uzyskiwania opinii od instytucji i osób dotkniętych bezpośrednio lub pośrednio skutkami proponowanych przez samorząd działań. Podstawą do przeprowadzenia konsultacji społecznych w samorządzie są przepisy ustaw o:

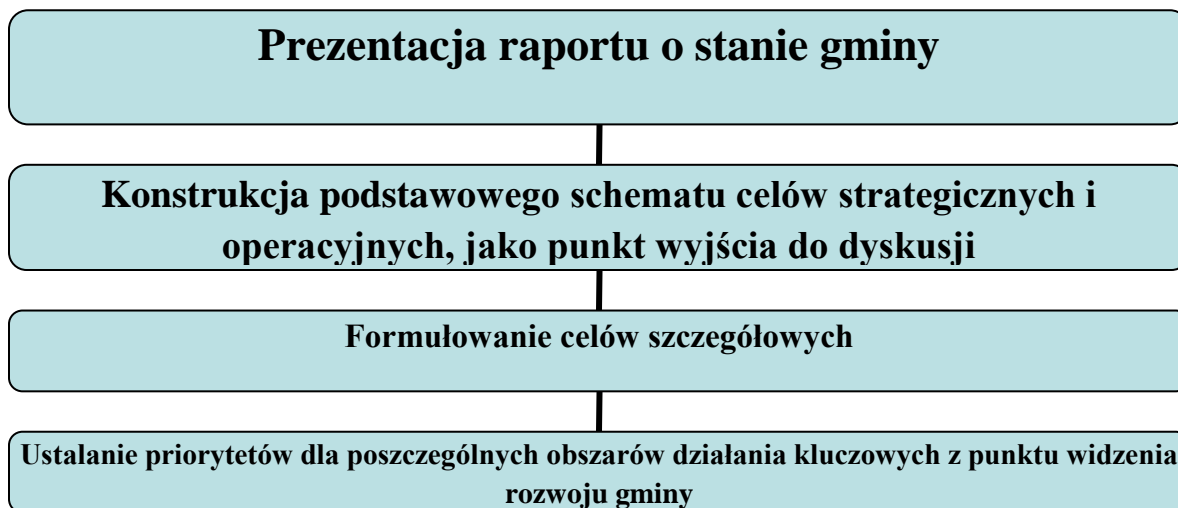
- samorządzie gminnym z 8 marca 1990 roku
- samorządzie powiatowym z 5 czerwca 1998 roku
- samorządzie wojewódzkim z 5 czerwca 1998 roku.
- działalności pożytku publicznego i o wolontariacie z 24 kwietnia 2003 roku.

Konsultacje społeczne dotyczące strategii rozwoju w gminie Kazimierz Biskupi odbyły się w dwóch etapach.

ETAP I:

Organizacja spotkania otwartego, w którym wzięli udział przedstawiciele samorządu gminnego – radni, sołtysi, członkowie rad sołeckich, przedstawiciele urzędu gminy, jednostek podległych gminie, szkół, przedszkoli, przedsiębiorcy, lokalni działacze społeczni, mieszkańcy gminy.

Celem konsultacji było wypracowanie celów i kierunków rozwoju kluczowych dla gminy oraz określenie priorytetów dla poszczególnych obszarów interwencji. Spotkanie odbyło się według następującego schematu:



Organizatorem konsultacji był Urząd Gminy w Kazimierzu Biskupim, natomiast scenariusz oraz prowadzenie spotkania merytoryczne i techniczne zapewnił wykonawca strategii Konińska Izba Gospodarcza.



Spotkanie w ramach konsultacji społecznych w dniu 18 czerwca 2015 r. w Domu Kultury w Kazimierzu Biskupim



ETAP II:

Wypracowane podczas I etapu wnioski zostały usystematyzowane i przyporządkowane do poszczególnych obszarów działania. Uporządkowany schemat celów wraz z komentarzem został udostępniony i przesłany do uczestników konsultacji w celu ponownego przeanalizowania danych. W dalszej kolejności prowadzono dyskusję oraz gromadzono postulaty w ramach dyżurów prowadzonych przez konsultantów. Każdy zainteresowany mógł w trakcie spotkania wyrazić swoją opinię oraz zgłosić uwagi do dalszej dyskusji. Ostateczne wyniki prac zostały zawarte w powyższej analizie SWOT oraz stanowiły jeden z podstawowych elementów wypracowanych celów strategicznych i operacyjnych dla rozwoju gminy Kazimierz Biskupi.

Misja, cele i kierunki rozwoju

Misja

Podejmowanie różnorodnych działań na rzecz zwiększenia jakości życia mieszkańców gminy Kazimierz Biskupi w zakresie unowocześniania infrastruktury komunalnej, tworzenia korzystnych warunków dla aktywności społecznej i gospodarczej, przy jednoczesnej dbałości o środowisko naturalne i zasoby kulturowe.

Cel główny

POPRAWA JAKOŚCI ŻYCIA MIESZKAŃCÓW GMINY KAZIMIERZ BISKUPI

Cele strategiczne i operacyjne

Cele strategiczne, operacyjne oraz odpowiadające im działania skonstruowano na podstawie wyników diagnozy sytuacji społeczno-gospodarczej gminy Kazimierz Biskupi oraz materiałów wypracowanych podczas konsultacji społecznych z udziałem lokalnej społeczności.

W dalszej kolejności sporządzono analizę SWOT w celu przybliżenia cech, które są mocną stroną gminy oraz wykorzystania pojawiających się szans rozwojowych w jej otoczeniu. Analiza SWOT definiuje także słabości i zagrożenia dla gminy, aby podjąć działania w celu ich przezwyciężania.

Opracowane cele i odpowiadające im działania w ramach „Strategii Rozwoju Gminy Kazimierz Biskupi 2015-2025” zostały rozdzielone na cztery obszary tematyczne:

Obszar tematyczny I. Infrastruktura techniczna;

Obszar tematyczny II. Gospodarka

Obszar tematyczny III. Społeczeństwo;

Obszar tematyczny IV. Ochrona Środowiska

Niżej zaprezentowane cele oraz działania zostały opracowane na podstawie diagnozy społeczno-gospodarczej sporządzonej w oparciu o udostępnione dane z Urzędu Gminy Kazimierz Biskupi, Gminnego Ośrodka Pomocy Społecznej w Kazimierzu Biskupim, dane Głównego Urzędu Statycznego, Powiatowego Urzędu Pracy w Koninie. Pozostałe informacje zawarte są w dokumentach własnych Gminy Kazimierz Biskupi, tj.: Lokalnym Programie Rewitalizacji, Gminnej Strategii Rozwiązywania Problemów Społecznych oraz na podstawie wyników konsultacji społecznych.

Wyodrębnione cele strategiczne jak i operacyjne, będą realizowane przez Urząd Gminy Kazimierz Biskupi we współpracy z jednostkami samorządów terytorialnych, a także z organizacjami pozarządowymi i innymi partnerami społecznymi.

CELE STRATEGICZNE

➤ **INRASTRUKTURA TECHNICZNA**

1. Rozwój nowoczesnej infrastruktury technicznej przy zachowaniu zasad zrównoważonego rozwoju

➤ **GOSPODARKA**

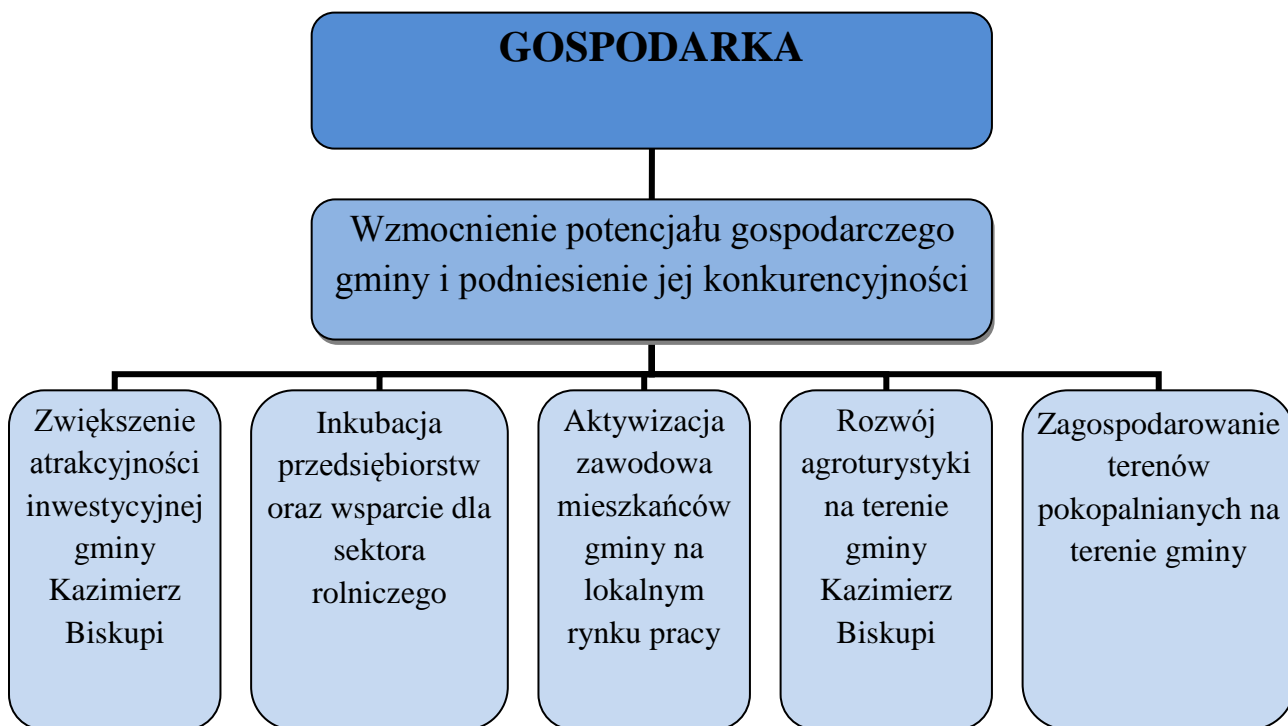
2. Wzmocnienie potencjału gospodarczego gminy i podniesienie jej konkurencyjności

➤ **SPOŁECZESTWO**

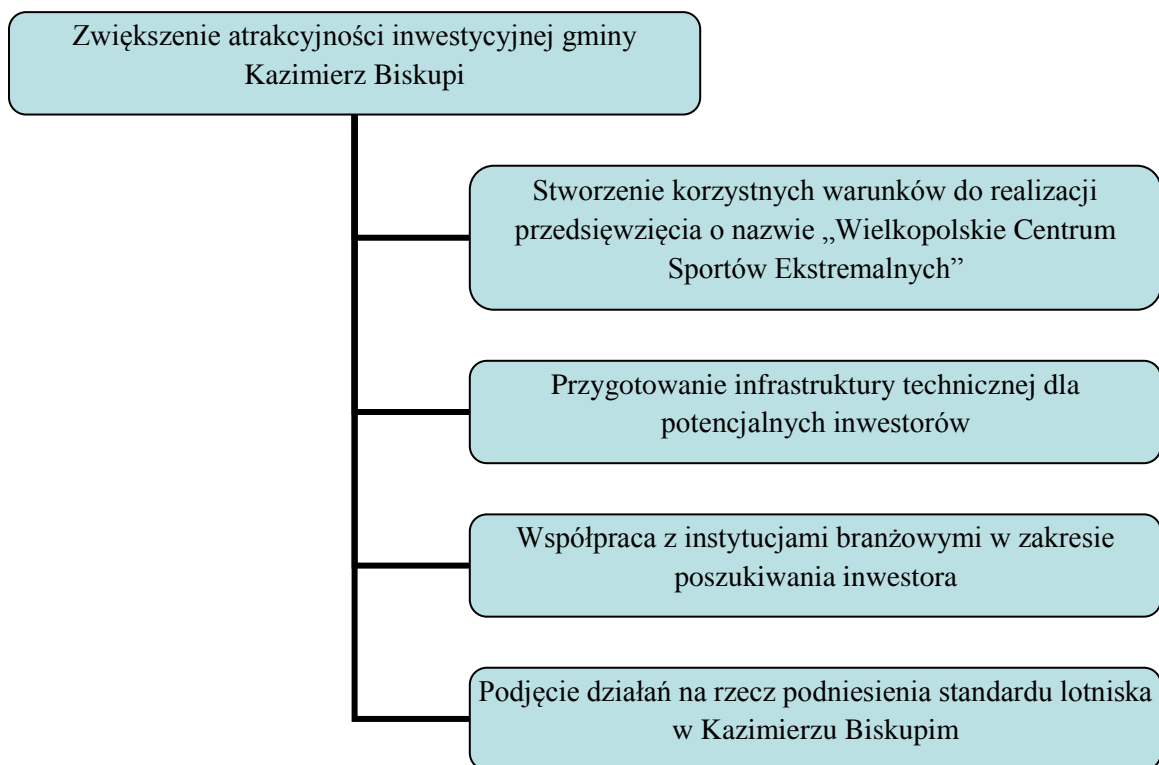
3. Zwiększenie dostępu do wysokiej jakości usług publicznych

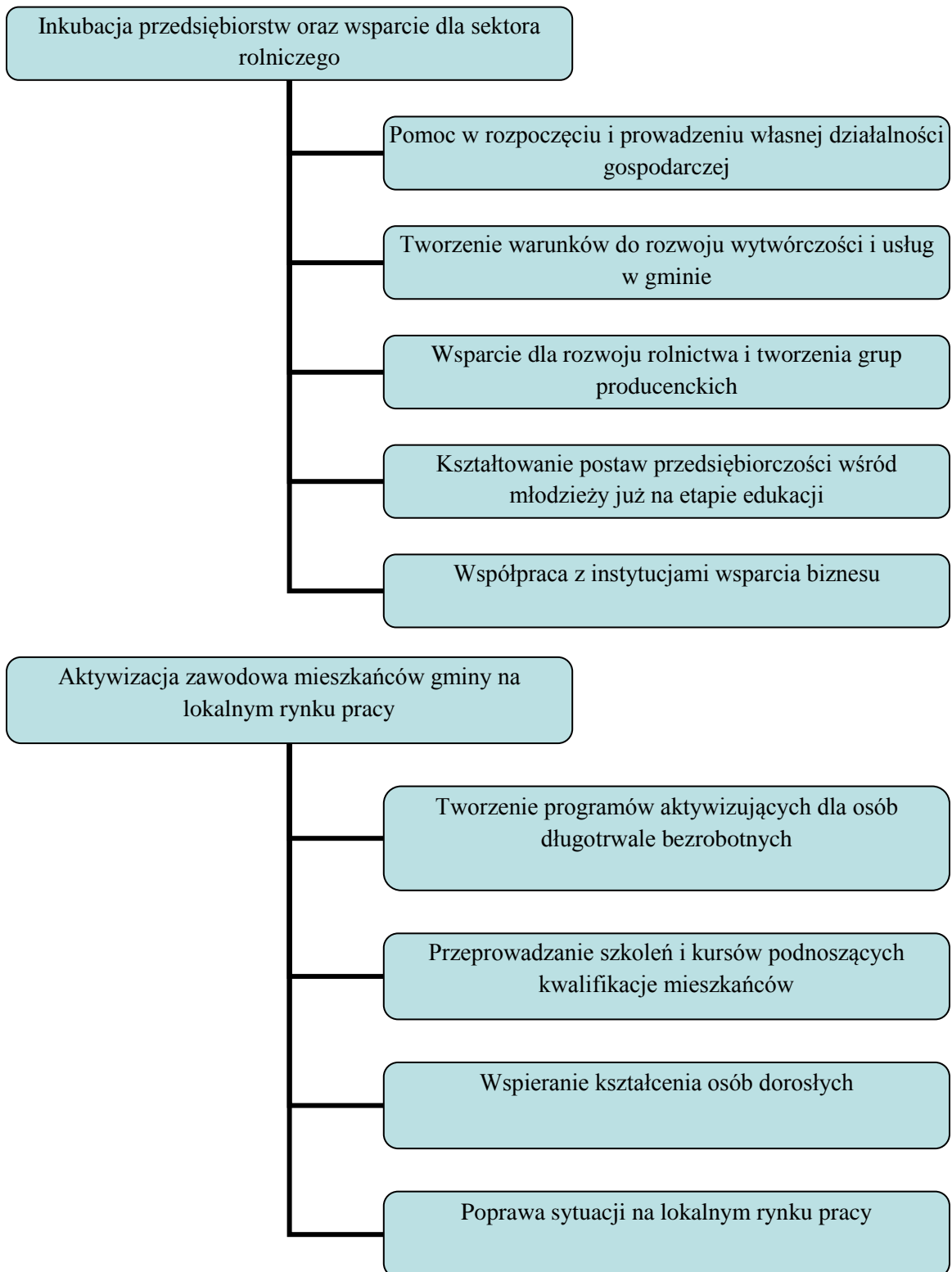
➤ **OCHRONA ŚRODOWISKA**

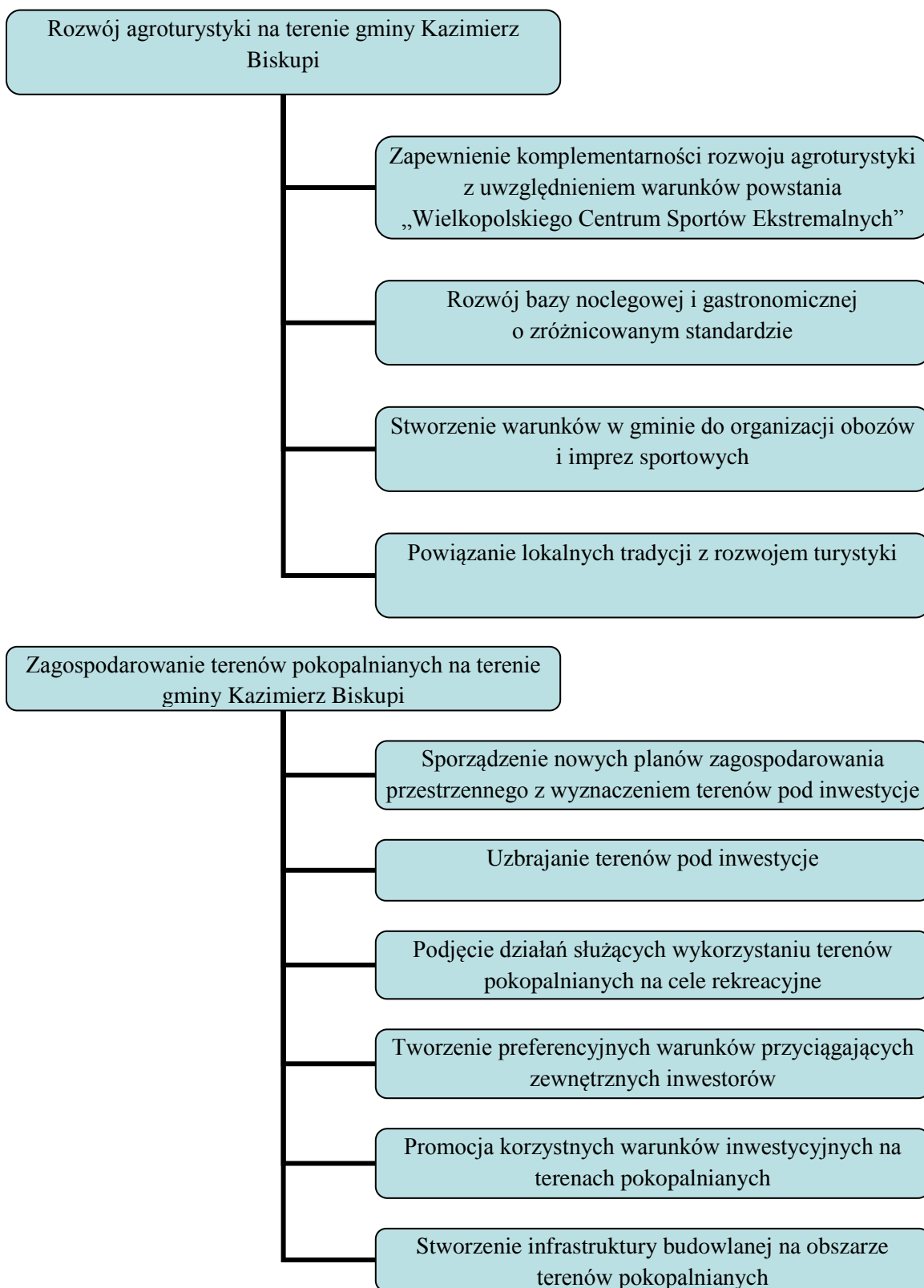
4. Poprawa stanu środowiska naturalnego

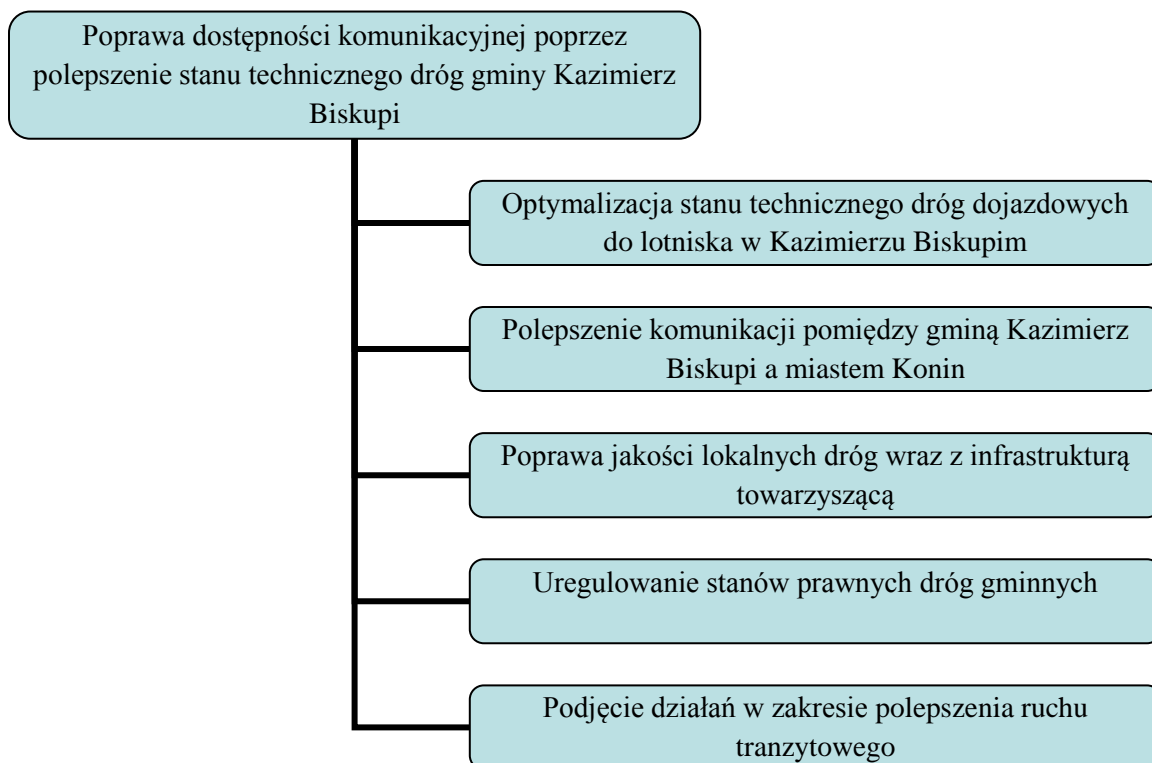
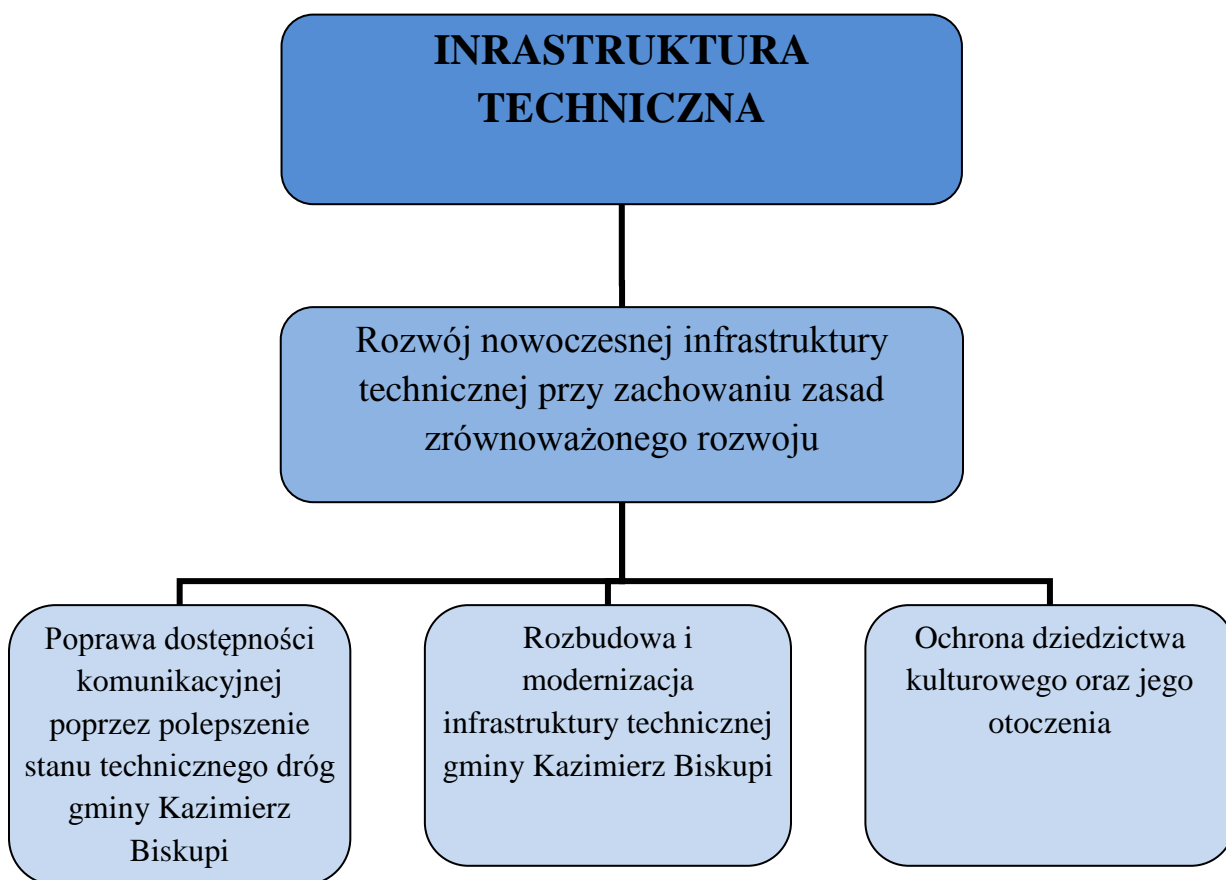


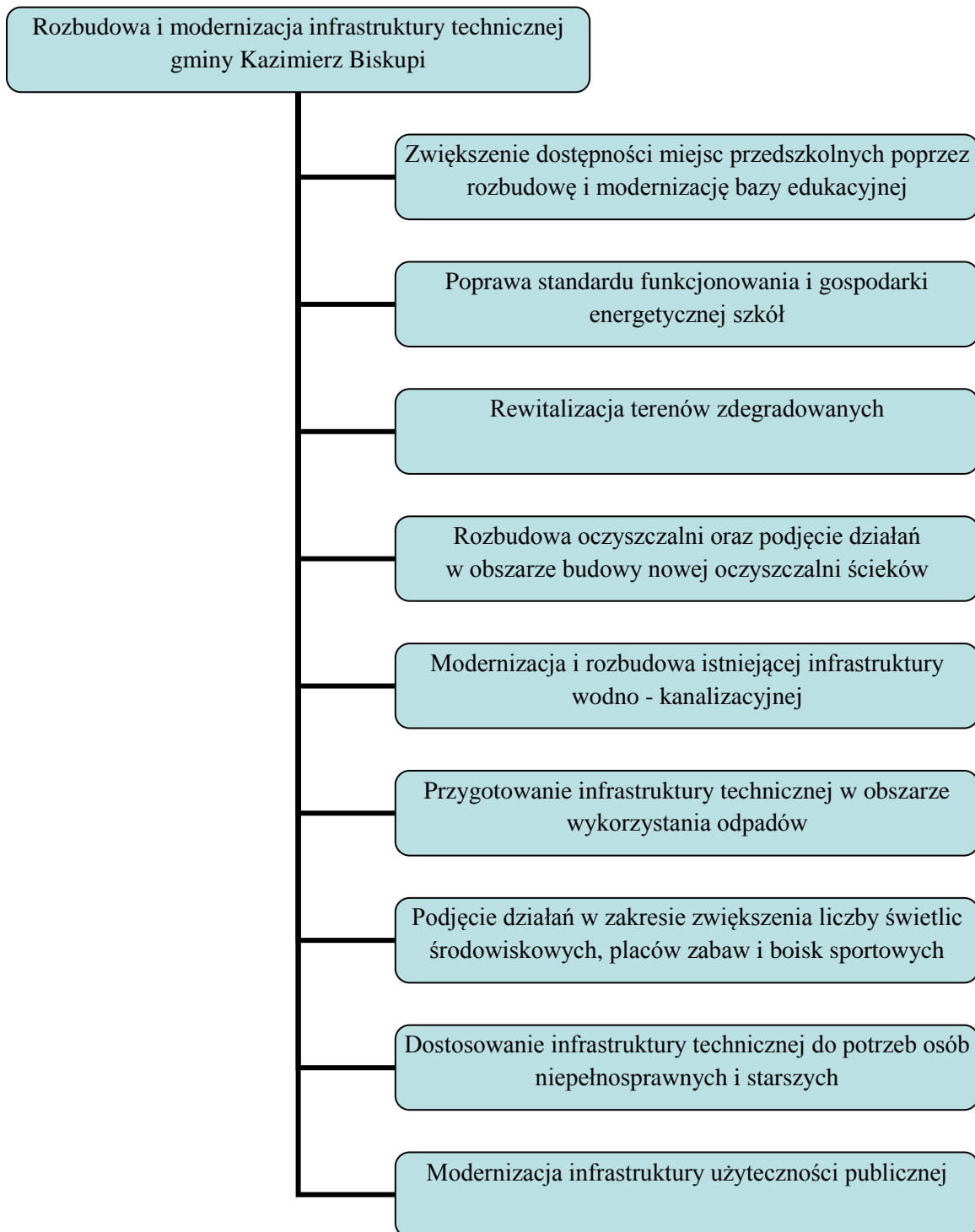
Cele strategiczne i kierunki rozwoju

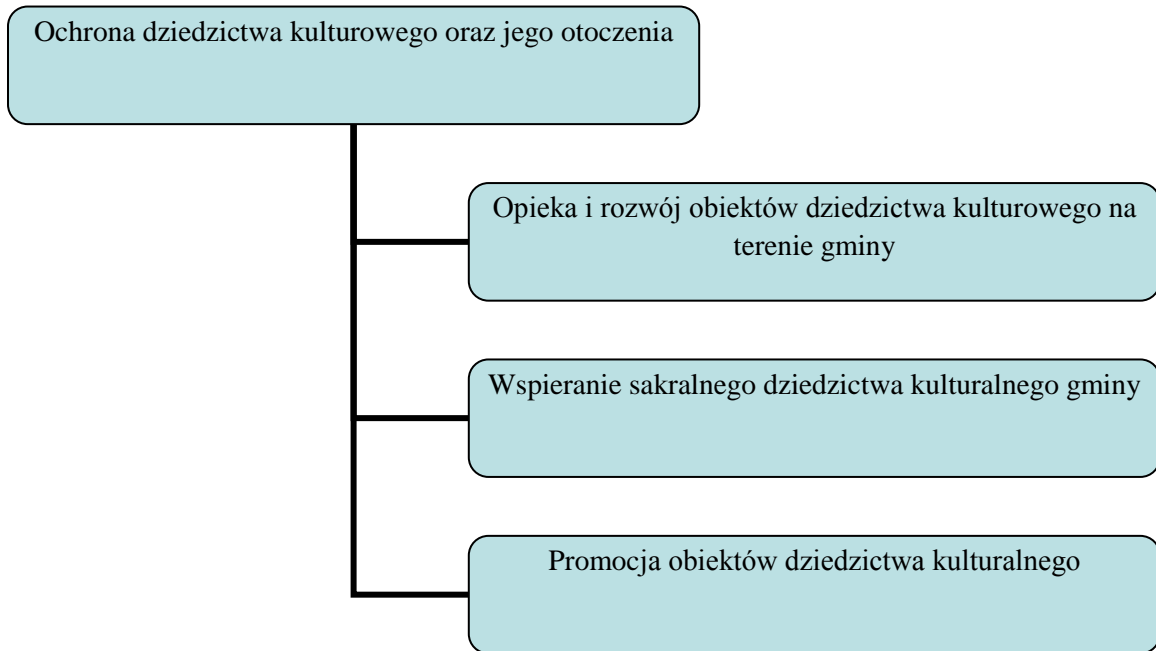


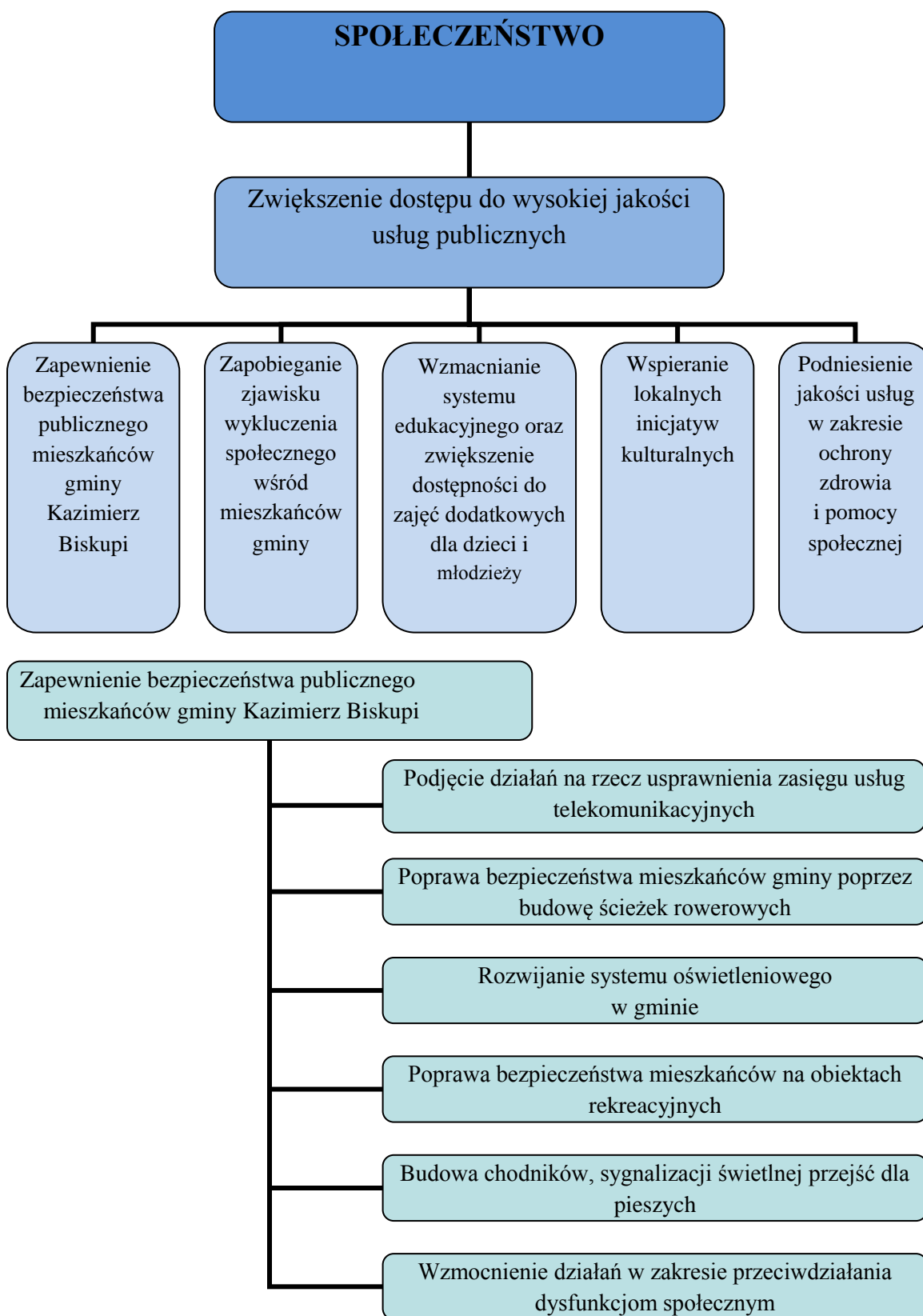


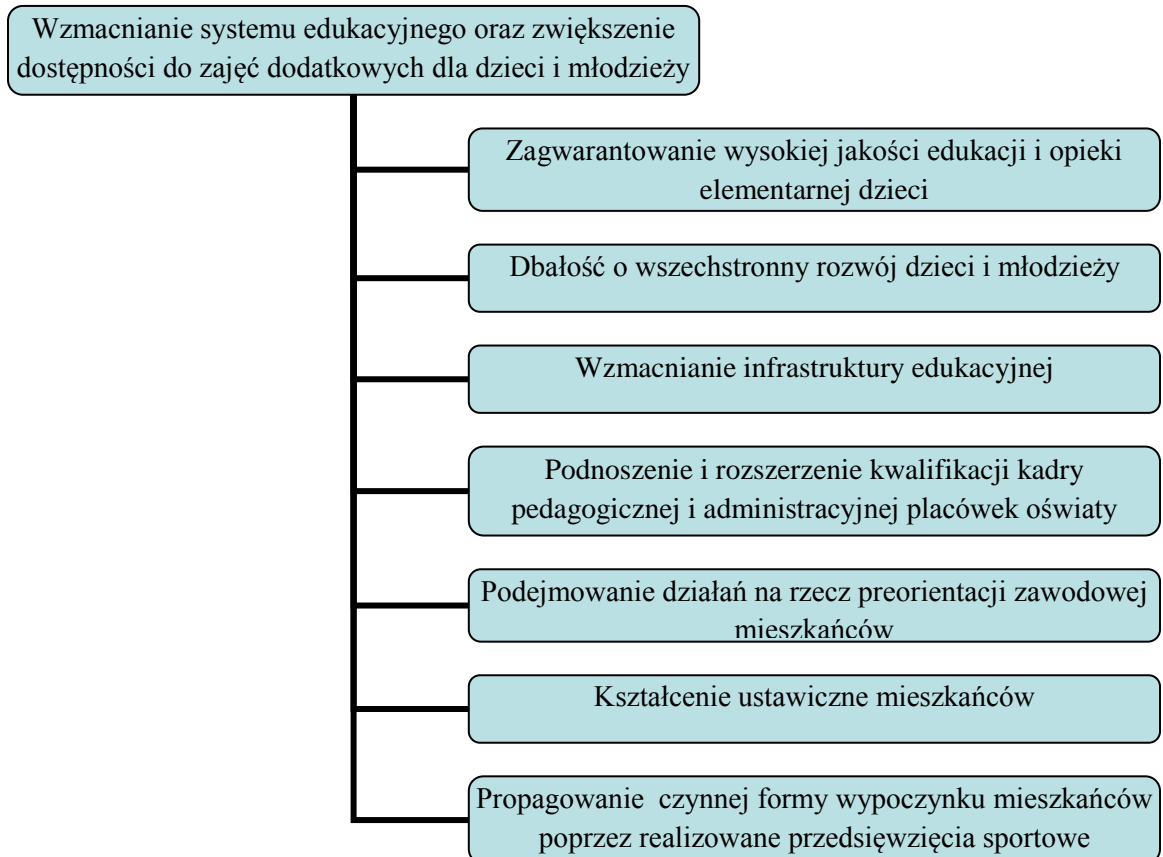
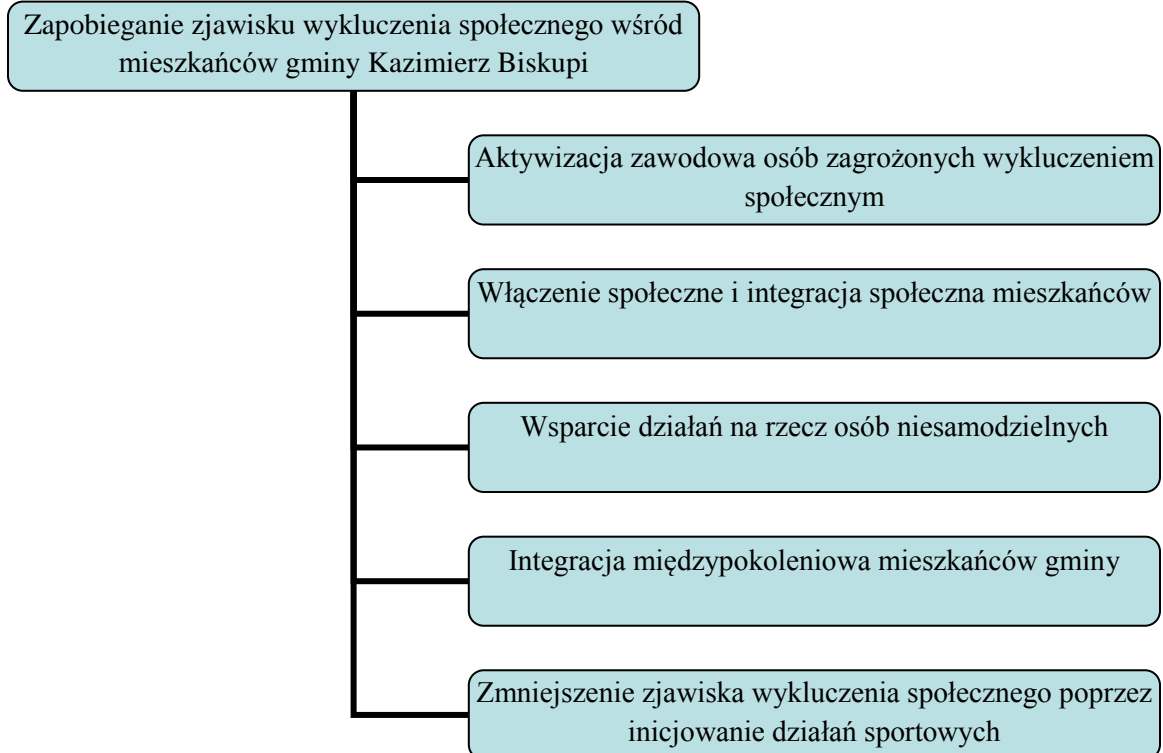


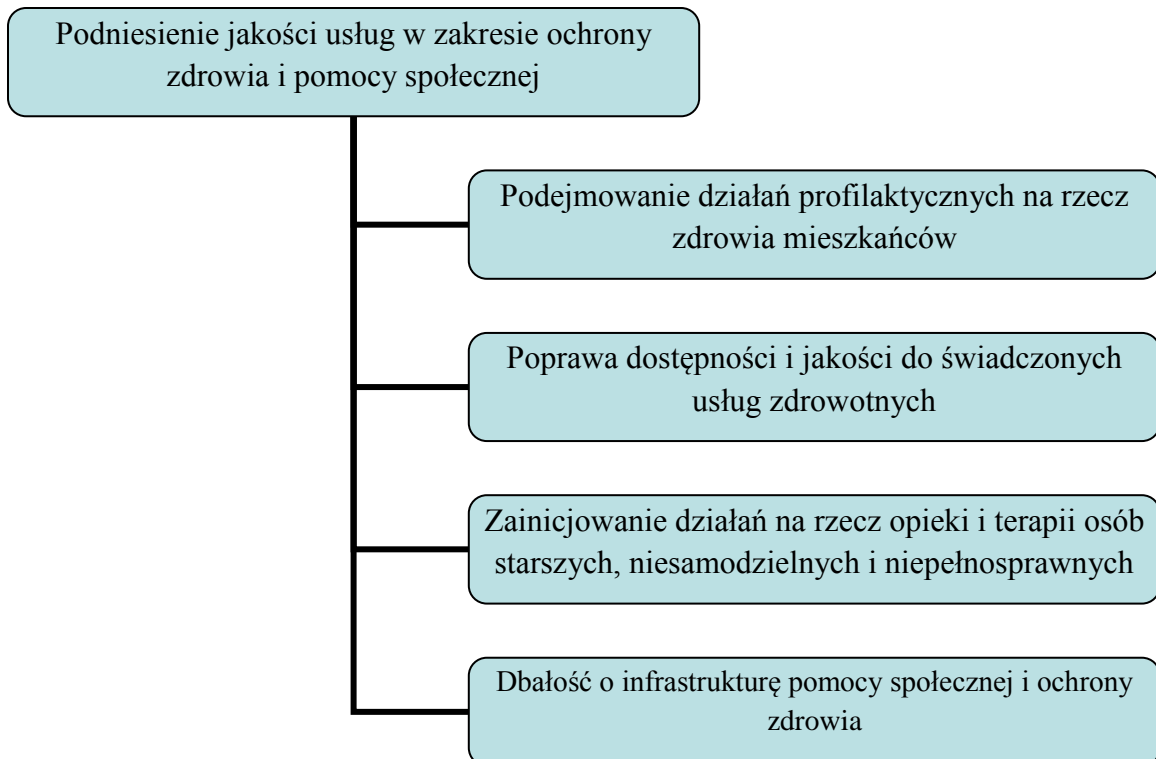
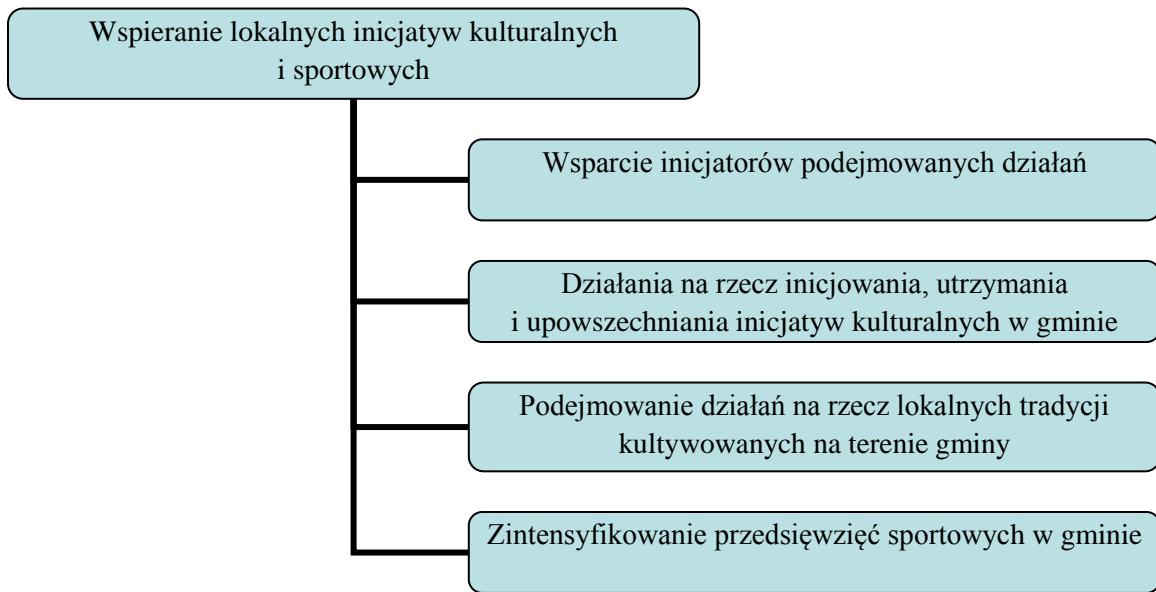


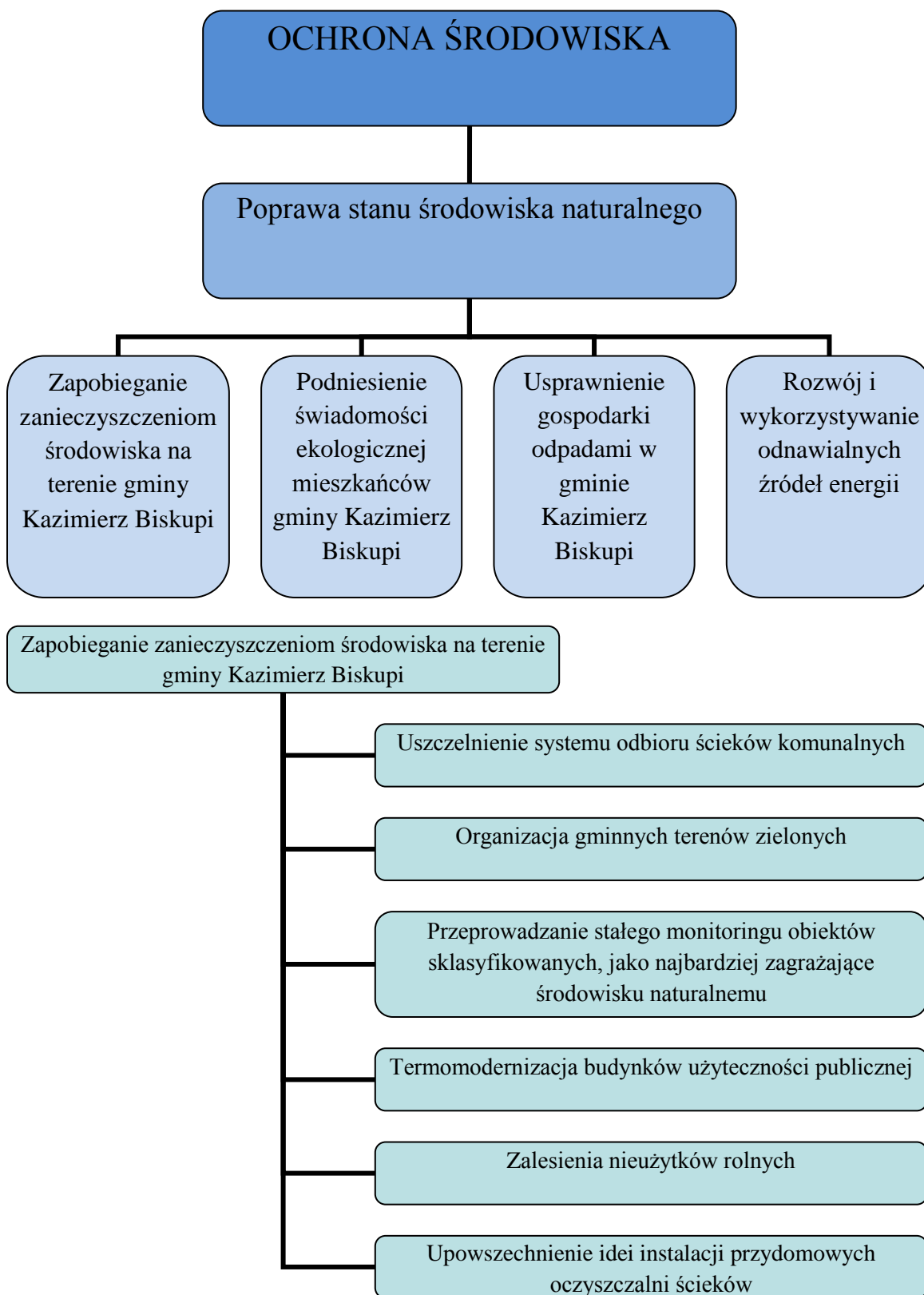


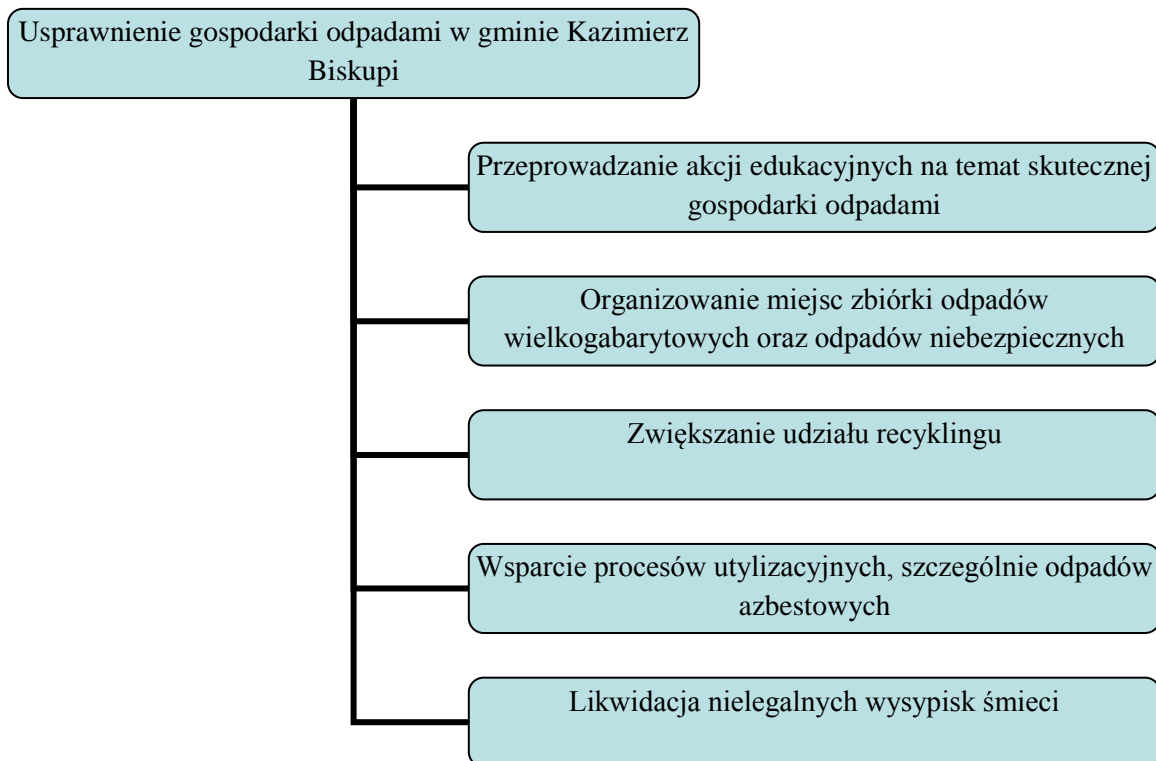
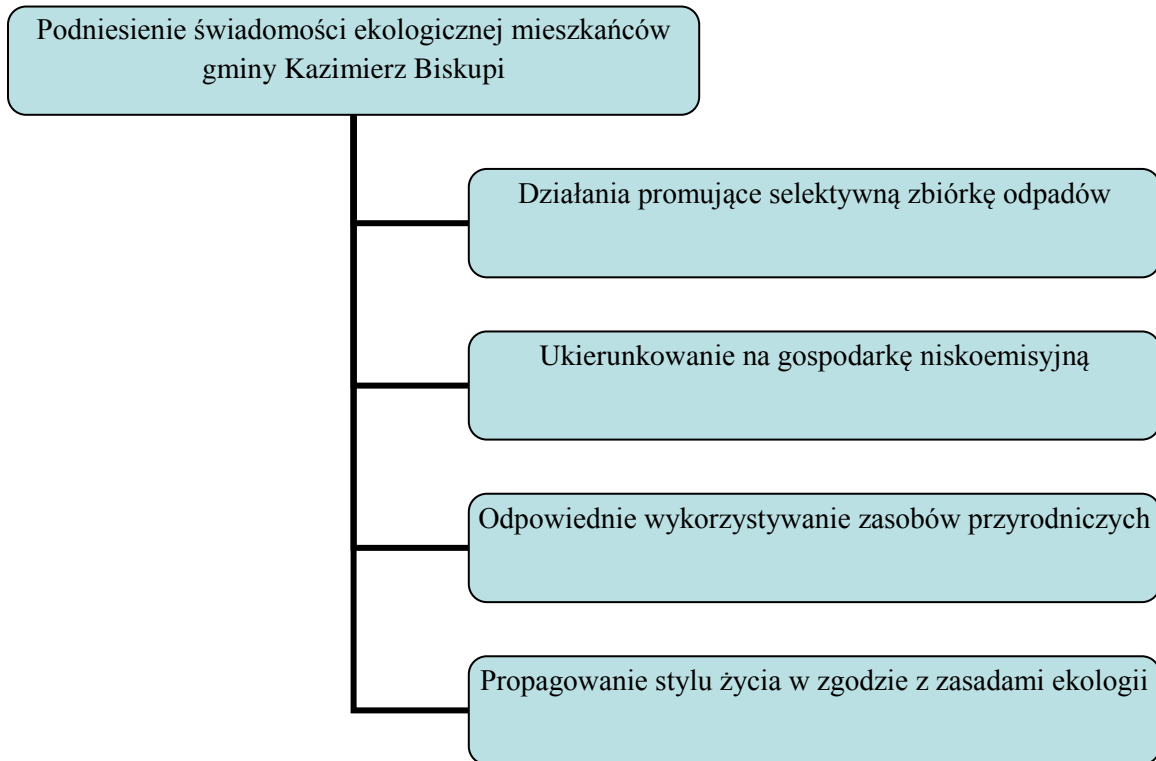


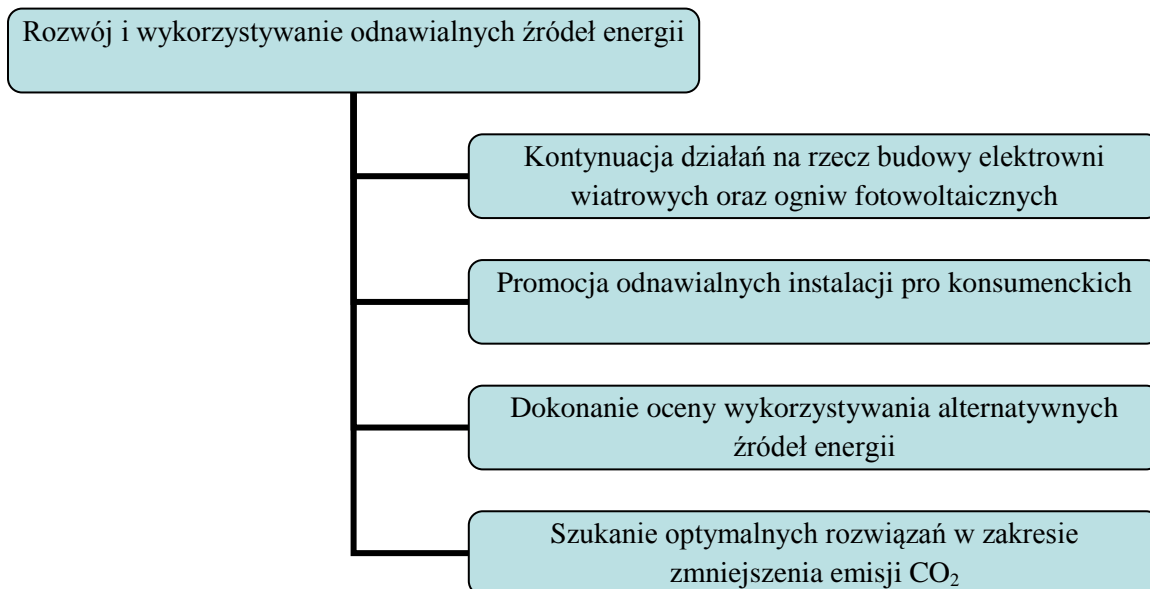












Fundusze Europejskie na lata 2015-2020

O sukcesie realizacji nakreślonych w ramach Strategii Rozwoju Gminy Kazimierz Biskupi celów zdecydować może efektywność w pozyskiwaniu środków zewnętrznych, w tym środków z funduszy Unii Europejskiej. Nowa perspektywa finansowa na lata 2014-2020 stwarza wiele możliwości w pozyskiwaniu finansowania na realizację działań, których podjęcie jest niezbędne do osiągnięcia w 2025 roku stanu określonego w wizji gminy.

Wielkopolski Regionalny Program Operacyjny na lata 2014 – 2020 jest instrumentem realizującym zadania zmierzające do osiągnięcia spójności społecznej, gospodarczej i terytorialnej Unii Europejskiej przez inteligentny i zrównoważony rozwój sprzyjający włączeniu społecznemu.

Obszar interwencji Programu jest przede wszystkim pochodną ustaleń zaktualizowanej Strategii rozwoju województwa wielkopolskiego do 2020 roku - Wielkopolska 2020.

Infrastruktura techniczna

Jak wynika z zapisów strategii jednym z zadań na najbliższe lata jest poprawa stanu technicznego dróg na terenie gminy Kazimierz Biskupi. Realizacja powyższego zadania możliwa jest do sfinansowanie ze środków europejskich. Poza przebudową, modernizacją dróg znajdujących się na terenie gminy, możliwa jest również budowa i przebudowa obiektów inżynierskich oraz systemów zarządzania ruchem.

Poprawa funkcjonalności ruchu kołowego, ruchu pieszego i estetyki przestrzeni publicznej rewitalizowanego terenu. Wchodzi w to budowa, rozbudowa, modernizacja lub remont dróg lokalnych na rewitalizowanym terenie i ich połączeń z siecią dróg publicznych. Budowa, remonty lub przebudowa chodników i przejść dla pieszych oraz wszelkiej infrastruktury pozwalającej na zwiększenie bezpieczeństwa pieszych i rowerzystów (np. ścieżki rowerowe) wraz z zakupem niezbędnego wyposażenia, wyburzanie budynków i uporządkowanie przestrzeni publicznej.

Jedną z możliwości zapobiegania zanieczyszczeniom środowiska na terenie gminy jest właściwa gospodarka wodno – ściekowa.

Przy współfinansowaniu ze środków Regionalnego Programu Operacyjnego 2014+ gmina może realizować projekty dotyczące budowy, rozbudowy czy modernizacji oczyszczalni ścieków komunalnych, modernizacji systemów kanalizacji zbiorczej lub budowy systemów zaopatrzenia w wodę.

Projekty obejmujące infrastrukturę wodno - kanalizacyjną, telekomunikacyjną, energetyczną, czy gazową są możliwe do zrealizowania przy zewnętrznym finansowaniu.

Projekty wynikające z kompleksowych Programów Rewitalizacji zdegradowanych fizycznie, społecznie i gospodarczo terenów wiejskich, powojennych, przemysłowych wymagających odnowy, restrukturyzacji ze szczególnym uwzględnieniem problemów społecznych.

Gmina może dokonać inwestycji polegającej na przebudowie, adaptacji obiektów i budynków na terenach zdegradowanych. Celem inwestycji jest nadanie nowych funkcji społecznych, gospodarczych, edukacyjnych, kulturalnych lub rekreacyjnych. W grę wchodzi także budowa, remont budynków użyteczności publicznej wraz z przyległym otoczeniem.

Przy realizacji celów nie można pominąć infrastruktury edukacyjnej i szkoleniowej. Oferta ze strony dofinansowania unijnego w tej sferze jest bardzo szeroka. Poczynając od infrastruktury przedszkolnej przez budowę, rozbudowę, zakup wyposażenia z materiałami dydaktycznymi dla placówek systemu oświaty prowadzących kształcenia zawodowe, ustawiczne; tworzenie obiektów dydaktycznych dla osób uczących się tj. „Małe Koperniki”, promujące wśród dzieci ze szkół podstawowych, gimnazjalnych i ponadgimnazjalnych naukę i innowacje. Możliwe jest wyposażenie lub modernizacja laboratoriów do nauki: matematyki, języków obcych, nauk przyrodniczych oraz budowa nowych sal sportowych i gimnastycznych.

Fundusze europejski dają spore możliwości w zakresie gospodarki odpadami. W grę wchodzi realizacja projektów dotyczących selektywnej zbiórki odpadów, budowę zakładów zagospodarowania odpadami czy rekultywacji składowisk odpadów przewidzianych do zamknięcia.

Istotnym elementem zmierzającym do rozbudowy infrastruktury w gminie jest dbałość o infrastrukturę zdrowotną i społeczną. Godne uwagi jest przeprowadzenie niezbędnych robót remontowo – budowlanych mających na celu dostosowanie istniejącej infrastruktury do potrzeb osób starszych i niepełnosprawnych, wyposażenie ośrodków zdrowia w sprzęt medyczny.

Jeśli natomiast chodzi o infrastrukturę społeczną warto zainwestować w rozwój mieszkalnictwa socjalnego, wspomaganego oraz chronionego. Fundusze unijne sprzyjają tworzeniu placówek terapeutyczno – opiekuńczych, klubów seniora. Środowiskowych domów samopomocy oraz ich wyposażeniu. Wsparciu podlegać mogą także placówki wsparcia dziennego dla dzieci i młodzieży takie jak świetlice, żłobki, kluby dziecięce wraz z zakupem wyposażenia, ewentualnie budową nowych obiektów.

W strategii rozwoju gminy Kazimierz Biskupi rozważyć należy możliwość realizacji projektów z zakresu głębokiej modernizacji budynków użyteczności publicznej czy też projekty mające na celu poprawę gospodarki energetycznej w szkołach poprzez instalację OZE w modernizowanych energetycznie budynkach.

Ochrona dziedzictwa naturalnego i kulturowego jest kolejnym ważnym do osiągnięcia celem dla gminy Kazimierz Biskupi.

W powyższym zakresie samorząd może liczyć na zastrzyk środków unijnych. W celu ochrony dóbr kulturowych gmina może zrewitalizować obiekty kulturowe, dopuszcza się zakup wyposażenia instytucji kultury. W ramach projektu infrastrukturalnego warto zabezpieczyć zabytki przed kradzieżą i zniszczeniem.

Gospodarka

Aby zwiększyć atrakcyjność inwestycyjną gmina może zrealizować projekt polegający na uzbrojeniu terenów inwestycyjnych (infrastruktura wodno-kanalizacyjna, telekomunikacyjna, energetyczna, gazowa), budowie lub modernizacji układu komunikacyjnego terenu inwestycyjnego.

Kształcenie postaw przedsiębiorczości wśród młodzieży uczącej się jest dość istotne z punktu widzenia funduszy europejskich. Oferują one możliwości podnoszenia kwalifikacji zawodowych uczniów i wychowanków szkół i placówek oświatowych poprzez m.in. staże, praktyki, kształcenie dualne.

Wsparcie uczniów w rozwijaniu kluczowych kompetencji niezbędnych na rynku pracy oraz właściwych postaw i umiejętności.

Ogromne znaczenie ma wsparcie na rzecz osób chcących założyć pozarolniczą działalność gospodarczą obejmujące diagnozę kompetencji zawodowych w zakresie prowadzenia działalności gospodarczej, szkolenia i doradztwa przygotowującego do prowadzenie

działalności oraz wsparcie finansowe i pomostowe na rozpoczęcie działalności gospodarczej.

Fundusze Europejskie skupiają swoją uwagę na przedsiębiorstwach będących w początkowym okresie funkcjonowania. Właściciele firm mają możliwość skorzystania z usług prawnych, księgowych oraz doradztwa. Mogą również zakupić środki trwałe i wartości nie materialne i prawne. Wszystko to w celu zapewnienia prawidłowego funkcjonowania przedsiębiorstwa. Rozwój potencjału i poprawa jakości specjalistycznych usług oraz infrastruktury instytucji otoczenia biznesu na rzecz inkubacji przedsiębiorstw.

Rozwój kompleksowego systemu zarządzania promocją gospodarczą i inwestycyjną regionu oraz wzmocnienie konkurencyjności wielkopolskich przedsiębiorstw przez wsparcie ich działalności na rynkach międzynarodowych (internacjonalizacja) poprzez m.in.:

- a) system komunikacji w postaci platformy internetowej,
- b) aktualizację bazy ofert inwestycyjnych,
- c) udział w międzynarodowych imprezach gospodarczych,
- d) budowę Marki Wielkopolska.

Zwiększone zastosowanie innowacji w przedsiębiorstwach sektora MŚP poprzez wzmocnienie aktywności inwestycyjnej. Wsparcie sektora będzie uwzględniać podniesienie poziomu innowacyjności, eko-innowacje, efektywność energetyczną i rozpowszechnianie wykorzystania technik informacyjno-komunikacyjnych.

Program Rozwoju Obszarów Wiejskich na lata 2014- 2020 kieruje swoje środki szczególnie na obszary wiejskie.

Zakłada on możliwość wsparcia na rozpoczęcie i rozwój działalności gospodarczej z wyłączeniem usług rolniczych. Istotną rolę w realizacji Programu Rozwoju Obszarów Wiejskich odgrywają Lokalne Grupy Działania, do których to beneficjenci będą się zgłaszać po pomoc finansową.

Główną ideą PROW w nowej perspektywie finansowej jest wsparcie rolników i działalności rolniczej. Kazimierz Biskupi jest gminą rolniczą nie można więc pominąć tej grupy mieszkańców. Fundusze europejskie dają możliwość wsparcia projektów z zakresu pomocy finansowej na rozpoczęcie prowadzenia gospodarstwa rolnego w ramach młodego rolnika. Program oferuje pomoc na restrukturyzacje małych gospodarstw lub płatności dla rolników, którzy chcą przekazać swoje gospodarstwo innemu rolnikowi. Wachlarz możliwości jest duży gdyż ze wsparcia mogą korzystać także rolnicy, których gospodarstwa są zlokalizowane na obszarach Natura 2000, OSN, lub ci, którzy chcieliby

zmodernizować swoje gospodarstwa. Dzięki finansowaniu unijnemu rozwijać się mogą usługi rolnicze ale Program Rozwoju Obszarów Wiejskich to także wsparcie:

- budowy dróg lokalnych,
- obiektów kulturowych,
- targowisk,
- rolnictwa ekologicznego.

Pomoc przewidziana jest również na inwestycje odtworzeniowe gruntów rolnych zniszczonych w wyniku klęsk żywiołowych czy wsparcie jakości produkcji oraz działania rolnośrodowiskowe.

Samorząd gminny powinien aktywizować swoich mieszkańców na lokalnym rynku pracy. Pomóc w tym mogą instrumenty obejmujące:

- identyfikację potrzeb osób pozostających bez zatrudnienia
- pośrednictwo pracy; poradnictwo zawodowe, w tym szkolenia z aktywnego poszukiwania pracy oraz wsparcie psychologiczno-doradcze osób wchodzących, powracających na rynek pracy i na początkowym etapie zatrudnienia;
- staże/praktyki zawodowe/przygotowanie zawodowe dorosłych;
- podniesienie, uzupełnienie lub zmianę kwalifikacji zawodowych;
- dofinansowanie przejazdów z miejsca zamieszkania do miejsca pracy
- subsydiowanie zatrudnienia,
- wyposażenie lub doposażenie stanowiska pracy;

Ważną rolę odgrywa wsparcie aktywności zawodowej pracowników poprzez działania prozdrowotne polegające na programach profilaktyki pierwotnej i wtórnej, nowotworowej, programach rehabilitacji zdrowotnej oraz przekwalifikowujących dla osób pracujących długo w warunkach negatywnie wpływających na zdrowie.

W celu umożliwienia powrotu na rynek pracy osobom wyłączonym z powodu opieki nad małymi dziećmi gmina może wydłużyć czas pracy żłobków i klubów dziecięcych, dofinansować usługi opiekunów dziennych i nian i/lub doposażyć lokal w celu sprawowania opieki przez opiekunów dziennych i nianie. Duże znaczenie mają kwalifikacje osób pełniących funkcje opiekunów.

Wsparcie przedsiębiorców i pracodawców w stosowaniu rozwiązań na rzecz godzenia życia zawodowego z prywatnym, w tym opracowanie strategii w zakresie stosowania

elastycznych form i czasu pracy, wdrażanie konkretnych form organizacji pracy (np. telepraca), zakup niezbędnego wyposażenia.

Wsparcie inwestycyjne na rzecz podmiotów ekonomii społecznej w zakresie budowy, przebudowy, rozbudowy oraz wyposażenia obiektów ekonomii społecznej zlokalizowanych na terenach zdegradowanych.

Na rozwój gospodarczy wpływa stan infrastruktury przede wszystkim na nieużytkach, terenach zdegradowanych, wymagających rewitalizacji. W gminie Kazimierz Biskupi do takich terenów zalicza się obszar po kopalni. Możliwe są inwestycje dofinansowane środkami unijnymi, które polegają na przebudowie, rozbudowie, adaptacji obiektów na terenach zdegradowanych mające na celu przywrócenie lub nadanie im nowych funkcji społecznych, gospodarczych, edukacyjnych, kulturalnych, rekreacyjnych.

Spoleczeństwo

Fundusze Europejskie zakładają możliwość dofinansowania do budowy, remontu lub przebudowy chodników i przejść dla pieszych oraz wszelkiej infrastruktury pozwalającej na zwiększenie bezpieczeństwa pieszych i rowerzystów (np. ścieżki rowerowe, oświetlenie),

W trosce o społeczeństwo gmina powinna zapobiegać wykluczeniu społecznemu wśród swoich mieszkańców. Aby tak się stało warto sięgnąć po projekty polegające na aktywizacji osób, rodzin/grup/środków zagrożonych ubóstwem lub wykluczeniem społecznym. Posłużą do tego instrumenty aktywizacji: zawodowej, edukacyjnej, zdrowotnej i społecznej, a także działania środowiskowe i integracyjne.

Ochrona zdrowia i pomoc społeczna to dwa bardzo istotne obszary mające wpływ na właściwe funkcjonowanie społeczności w gminie Kazimierz Biskupi. Nie trzeba zatem, podkreślać jak wielkie znaczenie dla mieszkańców ma dostęp do wysokiej jakości usług. Aby tak było niezbędne może okazać się doposażenie i adaptacja istniejących placówek tj.: ośrodków interwencji kryzysowej, placówek opiekuńczo – wychowawczych, rodzinnych domów dziecka i rodzin zastępczych. Duże znaczenie mają tutaj działania profilaktyczne mające ograniczyć liczbę dzieci umieszczanych w pieczy zastępczej. Niestety tak się dzieje, kiedy rodzina – podstawowa komórka, w której wychowuje się człowiek przeżywa trudności we właściwym wypełnianiu swoich funkcji opiekuńczo – wychowawczych. Praca z rodziną, zapewnienie wsparcia asystenta rodziny, psychoterapeuty oraz innych specjalistycznych usług może naprawić zaistniałą sytuację.

Aby mieszkańcom Kazimierza Biskupiego żyło się lepiej, należy zaangażować ich w realizowane projekty poprzez usługi opiekuńcze nad osobami niesamodzielnymi realizowane w miejscu zamieszkania, w mieszkaniach wspomaganych, dziennych i całodobowych ośrodkach opieki.

Do realizacji tego założenia przyczynić się może:

- zwiększenie dostępu do sprzętu pielęgnacyjnego, rehabilitacyjnego i medycznego poprzez stworzenie wypożyczalni tego sprzętu,
- umożliwienie edukacji, w tym szkoleń, praktyk, wymiany doświadczeń opiekunów nieformalnych,
- dostęp do mieszkalnictwa wspomaganego.

Wzmocnienie systemu edukacyjnego oraz zwiększenie dostępności do zajęć dodatkowych dla dzieci i młodzieży to kolejny ważny aspekt dla społeczeństwa.

Środki zewnętrzne umożliwiają utworzenie nowych miejsc w przedszkolach, rozszerzenie oferty istniejących placówek o zajęcia z psychologiem, logopedą, pedagogiem czy terapeutą oraz roczne finansowanie bieżącej działalności. Możliwe jest również podnoszenie kwalifikacji przez nauczycieli wychowania przedszkolnego. Istotne znaczenie ma poprawa warunków dydaktycznych dla uczniów w szkołach, placówkach oświatowych i szkołach specjalnych. Można to osiągnąć doposażając pracownie przedmiotowe, wspierając uczniów w rozwoju kompetencji kluczowych, realizując dodatkowe zajęcia dydaktyczno – wyrównawcze mające na celu wyrównanie dysproporcji edukacyjnych. Ogromne znaczenie mają dodatkowe zajęcia rozwijające uzdolnienia, a także organizacja kółek zainteresowań, laboratoriów czy też warsztatów dla uczniów. Zajęcia specjalistyczne mające stymulować rozwój poznawczy i zmniejszać trudności w opanowaniu wiadomości przez uczniów ze specjalnymi potrzebami edukacyjnymi.

Barierą w rozwoju edukacyjnym dzieci i młodzieży może być trudna sytuacja materialna. By rozwiązać ten problem fundusze oferują pomoc stypendialną dla uczniów szczególnie uzdolnionych.

Technologie Informacyjno – Komunikacyjne i ich wykorzystanie ma dziś miejsce niemalże we wszystkich dziedzinach życia. Podobnie jest w edukacji. Dzięki Wielkopolskiemu Regionalnemu Programowi Operacyjnemu 2014+ wspieramy uczniów w rozwoju kompetencji cyfrowych poprzez realizację wirtualnych eksperymentów, tworzenie i wdrażanie wielofunkcyjnych platform edukacyjnych.

Kolejnym krokiem w zakresie edukacji jest doradztwo edukacyjno – zawodowe dla uczniów oraz podnoszenie kwalifikacji uczniów szkół i placówek oświatowych prowadzących kształcenie zawodowe i ustawiczne poprzez staże, praktyki, kształcenie dualne.

Dla rozwoju społeczności gminnej ważna jest również integracja oraz obcowanie z kulturą przy okazji organizacji wydarzeń o charakterze kulturalnym wnoszących trwały wkład do zachowania dziedzictwa kulturowego regionu, w tym wsparcie niezbędnej infrastruktury.

Ochrona środowiska

W zakresie ochrony środowiska istotne jest usprawnienie gospodarki odpadami. Fundusze europejski dają spore możliwości w tym zakresie. W grę wchodzi realizacja projektów dotyczących selektywnej zbiórki odpadów, budowę zakładów zagospodarowania odpadami czy rekultywacji składowisk odpadów przewidzianych do zamknięcia. Fundusze wspierają także usuwanie i unieszkodliwianie wyrobów zawierających azbest.

Gmina może ubiegać się o dofinansowanie projektów dotyczących budowy, rozbudowy czy modernizacji oczyszczalni ścieków komunalnych, modernizacji systemów kanalizacji zbiorczej lub budowy systemów zaopatrzenia w wodę.

Środki unijne przewidują możliwość dofinansowania kompleksowej głębokiej modernizacji energetycznej budynków użyteczności publicznej poprzez:

- ocieplenie budynku,
- wymianę okien i drzwi zewnętrznych,
- instalację OZE w modernizowanych budynkach,
- systemy monitorowania i zarządzania energią,
- wymianę oświetlenia,
- finansowanie audytów energetycznych.

Niezmiernie ważnym aspektem realizacji założeń strategii w zakresie ekologii jest podniesienie świadomości ekologicznej mieszkańców gminy Kazimierz Biskupi. Przyczynić się do tego mogą działania informacyjno – edukacyjne. Aby ich realizacja przebiegła pomyślnie ośrodki zajmujące się działalnością edukacyjno - ekologiczną mogą pozyskać wsparcie unijne na rozbudowę, modernizację czy doposażenie swoich obiektów.

Ekologia to także odnawialne źródła energii. Na tym polu istnieje szansa na dofinansowanie projektów polegających na budowie instalacji służących do wytwarzania energii przy wykorzystaniu m. in energii słonecznej, wiatrowej, wodnej czy geotermalnej.

Fundusze unijne stwarzają możliwość wsparcia dla przedsiębiorców chcących wykorzystywać odnawialne źródła energii w prowadzonej działalności a tym samym przyczyniać się do poprawy efektywności energetycznej.

Wdrażanie i monitoring strategii

Uwagi ogólne

Istotnym wymogiem, stawianym dokumentom szczebla strategicznego, jest wewnętrzny system monitorowania i ewaluacji postępów we wdrażaniu oraz osiągnięciu założonych celów, a w konsekwencji osiągnięcie stanu zakładanego w celach i misji. Gromadzenie i interpretacja danych dotyczących Strategii pozwala na bieżące korekty działań podmiotów wdrażających Strategię w razie wystąpienia nieprawidłowości.

Strategia Rozwoju Gminy Kazimierz Biskupi na lata 2015-2025 podlega systemowi monitoringu i ewaluacji powiązanego z systemem wdrażania. Osiągnięcie wyznaczonych w Strategii celów monitoringu uwarunkowane jest ilością i jakością informacji, których kształt jest narzucony procedurami monitoringowymi.

Metodyczne dążenia do realizacji celów podlegać muszą ocenie skuteczności, by w razie wykrycia nieprawidłowości było możliwe dokonywanie korekt działań na etapie wdrażania. Konieczne jest zatem stworzenie pełnego systemu, obejmującego:

- monitoring, czyli podsystem zbierania i selekcjonowania informacji,
- ewaluację, czyli podsystem oceny i interpretacji zgromadzonego materiału.

Funkcjonowanie systemu przedstawia poniższy schemat:



Podstawowym celem funkcjonowania systemu monitoringu Strategii jest gromadzenie i przetwarzanie informacji o stanie realizacji Strategii. Raporty monitoringowe, przygotowywane w oparciu o opisany model, mają stanowić narzędzie wspomagające podejmowanie decyzji przez Wójta Gminy w sprawach związanych z realizacją Strategii.

System wdrażania strategii rozwoju

2.1. Instrumenty wdrażania

Wdrażanie Strategii będzie się odbywać poprzez cele główne i szczegółowe. Istotnym elementem każdego celu jest szczegółowa projekcja, która będzie miała odzwierciedlenie w alokacji środków zgodnie z nową perspektywą finansową na poszczególne cele i działania. Szeroki horyzont, tworzony przez szereg współdziałających instytucji, przyczyni się wydatnie do sukcesu Strategii.

2.2. Aparat instytucjonalny wdrażania Strategii

Organem odpowiedzialnym za wdrażanie Strategii jest Zespół ds. Wdrażania Strategii. Wykonuje on swoje zadania przy pomocy wydziałów merytorycznych Urzędu Gminy. Ośrodkami koordynującymi współpracę w poszczególnych obszarach tematycznych będzie Wójt Gminy Kazimierz Biskupi, realizujący zadania w ramach sieci współpracy instytucjonalnej na rzecz realizacji Strategii Rozwoju Gminy Kazimierz Biskupi. Istnienie takiej sieci jest niezmiernie istotne ze względu na uzyskiwanie globalnych korzyści dla regionu w formie: polepszenia kanałów informacyjnych, wymiany doświadczeń i przeglądu aktualnej sytuacji, a także wzmacniania wzajemnej mobilizacji i partnerstwa społecznego.

Przewiduje się powołanie do życia Zespołu ds. Wdrażania Strategii. Do głównych zadań Zespołu będzie należeć koordynowanie prac poszczególnych wydziałów merytorycznych, by osiągnąć efekt synergii w procesie wdrażania. Zespół zostanie powołany przez Wójta Gminy Kazimierz Biskupi. W skład Zespołu powinni wejść: członek rady gminy, przedstawiciele merytorycznych wydziałów gminy i jednostek organizacyjnych Urzędu Gminy, przedstawiciel Sołtysów oraz organizacji pozarządowych.

Zespół będzie odpowiedzialny za następujące zadania:

- koordynację prac instytucji zaangażowanych we wdrażanie strategii,
- monitoring (analiza raportów z przebiegu realizacji strategii),

- dostarczanie syntetycznych informacji o procesach i uwarunkowaniach realizacyjnych strategii rozwoju gminy,
- nadzór nad prawidłowością realizacji Strategii.

Monitoring oraz raportowanie Strategii Rozwoju Gminy Kazimierz Biskupi

3.1. Istota systemu monitorowania i ewaluacji

Istotą monitoringu jest gromadzenie, opracowywanie i przekazywanie informacji przydatnych w zarządzaniu rozwojem gminy. Dlatego też przedmiotem monitoringu jest region, pojmowany, jako spójny system społeczno-ekonomiczno-ekologiczny. Oznacza to, że rozwój będący efektem wdrażania Strategii powinien być ujmowany w następujących płaszczyznach:

INFRASTRUKTURA TECHNICZNA
Rozwój nowoczesnej infrastruktury technicznej przy zachowaniu zasad zrównoważonego rozwoju
GOSPODARKA
Wzmocnienie potencjału gospodarczego gminy i podniesienie jej konkurencyjności
SPOŁECZESTWO
Zwiększenie dostępu do wysokiej jakości usług publicznych
OCHRONA ŚRODOWISKA
Poprawa stanu środowiska naturalnego

Proces monitorowania polegał będzie na systematycznym obserwowaniu zmian zachodzących w ramach poszczególnych celów wytyczonych w Strategii. Analiza

dokonujących się zmian prowadzona musi być stosownie do wewnętrznej struktury administracyjnej czy organizacyjnej gminy, tj. na poziomie subregionu.

Ze względu na zewnętrzne i wewnętrzne uwarunkowania rozwoju gminy Kazimierz Biskupi system monitoringu będzie funkcjonował w oparciu o zbiór informacji wynikających z rozwiązań gminy Kazimierz Biskupi oraz Głównego Urzędu Statystycznego w Poznaniu. Opis etapów monitoringu i ewaluacji odpowiedzialnymi za ich realizację przedstawia niżej zamieszczona tabela:

Lp.	ETAP	ZADANIA	WYNIKI I PROCEDURY	REALIZUJĄCY PODMIOT
1.	Zbieranie danych i informacji	- zbieranie danych	materiał empiryczny stanowiący podstawę do analiz i ocen	Zespół ds. Wdrażania Strategii
2.	Analiza danych i informacji	- uporządkowanie, przetworzenie i analiza danych oraz ich archiwizacja - terminowe przekazywanie zebranego materiału	Materiał służący przygotowaniu raportów	Zespół ds. Wdrażania Strategii
3.	Przygotowywanie raportów	- zestawienie otrzymanych danych w raporty	roczne raporty (w razie potrzeby raportowanie kwartalne)	Zespół ds. Wdrażania Strategii
4.	Ocena wyników (porównanie z aktualnymi normami)	- ocena porównawcza osiągniętych wyników z założeniami	określenie stopnia wykonania przyjętych zapisów strategii (w wypadku stwierdzenia znacznych odchyleń przejście do punktu 5 oraz możliwość wprowadzenia raportów kwartalnych)	Zespół ds. Wdrażania Strategii
5.	Identyfikacja odchyleń	- ocena rozbieżności pomiędzy założeniami a rezultatami	przygotowanie materiału dla dalszych działań	Zespół ds. Wdrażania Strategii
6.	Analiza przyczyn odchyleń	- poszukiwanie i określenie przyczyn zaistniałej sytuacji	przygotowanie materiału dla dalszych działań o charakterze korygującym	Zespół ds. Wdrażania Strategii
7.	Planowanie korekty	- zmiana dotychczasowych metod realizacji bądź wprowadzenie nowych	określenie i akceptacja działań korygujących	Zespół ds. Wdrażania Strategii

3.2. Wskaźniki

Podstawowym celem monitoringu jest uzyskanie mierzalnych wyników progresji osiągnięcia celów Strategii. Wymusza to opracowanie szeregu wskaźników agregujących na poziomie strategicznym wyniki działań podejmowanych na rzecz rozwoju gminy w ramach opracowanej Strategii.

3.3. Ewaluacja (ocena) realizacji Strategii Rozwoju Gminy Kazimierz Biskupi

W szerokim aspekcie ewaluacja dotyczy realizacji strategii oraz jej wpływu na wszelkie dziedziny życia społeczno-gospodarczego. Ewaluacja musi także odpowiadać na pytanie, w jakim stopniu strategia rozwiązuje realne problemy gminy i jej społeczności.

W wąskim aspekcie ewaluacja koncentruje się na realizacji poszczególnych elementów Strategii Rozwoju Gminy Kazimierz Biskupi, przy czym kryteriami oceny zapisów strategii są:

- wskaźniki realizacji celów i zadań strategii,
- rozwiązywanie problemów (wyzwań przyjętych w strategii),
- realizacja wizji rozwoju gminy (wg przyjętych składników wizji).

Ewaluacja działań wynikających ze Strategii Rozwoju Gminy Kazimierz Biskupi będzie się opierała na trzech rodzajach ocen:

- **ex ante** (ocena przed realizacją działań) - ewaluację ex ante stosuje się przy ocenie sytuacji wejściowej, czy i w jaki sposób strategia wpłynie na grupy docelowe, przyczyni się do poprawy sytuacji w gminie,
- **ex tempore** (ocena w trakcie realizacji działań) - odpowiada na pytanie, czy przyjęte cele i podjęte w następstwie działania zmierzają w dobrym kierunku,
- **ex post** (ocena po realizacji działań) - ocena długoterminowego wpływu strategii na grupy docelowe, czy efekty wynikłe z zastosowania strategii są trwałe.

W obszarze wpływu strategii na gospodarkę ewaluacja strategii musi uwzględnić następujące aspekty:

- powiększanie zasobów / kompetencji gminy,
- wspieranie wzrostu gospodarczego,
- przeciwdziałanie bezrobociu,
- przyciąganie środków zewnętrznych (publicznych i prywatnych),

- wzrost konkurencyjności / atrakcyjności gminy,
- procesy innowacyjne.

3.4. Raporty

Podstawowym dokumentem w procesie monitoringu i ewaluacji jest raport monitoringowy Strategii. Dokument ten będzie powstawał w oparciu o dane zawarte w raportach częściowych oraz dane pochodzące ze statystyki ogólnej. Odpowiedzialnym za raportowanie czyni się wszystkie podmioty zaangażowane w realizację Strategii. Raport ten, poprzez odpowiednie wskaźniki, wskazywać będzie stan realizacji Strategii Rozwoju Gminy Kazimierz Biskupi. Stanowić on będzie podstawę do podejmowania ewentualnych działań korygujących. Raport monitoringowy Strategii sporządzany będzie w okresach rocznych, w terminie do końca lutego roku następującego po okresie będącym przedmiotem monitorowania. Zasadniczym okresem monitorowania jest rok kalendarzowy. W tym samym terminie inne jednostki zaangażowane we wdrażanie Strategii są zobowiązane do przedstawienia swoich raportów częściowych.